



## LIETUVOS KARIUOMENĖS VADAS

### ĮSAKYMAS DĖL NEKILNOJAMOJO TURTO PRIPAŽINIMO NEREIKALINGU IR NETINKAMU (NEGALIMU) NAUDOTI

Nr.  
Vilnius

Vadovaudamasis Lietuvos Respublikos valstybės ir savivaldybės turto valdymo, naudojimo ir disponavimo juo įstatymo 26 straipsnio 1 dalies 1 punktu, 27 straipsnio 2 ir 6 dalimis, Pripažinto nereikalingu arba netinkamu (negalimu) naudoti valstybės ir savivaldybių turto nurašymo, išardymo ir likvidavimo tvarkos aprašo, patvirtinto Lietuvos Respublikos Vyriausybės 2001 m. spalio 19 d. nutarimu Nr. 1250 „Dėl Pripažinto nereikalingu arba netinkamu (negalimu) naudoti valstybės ir savivaldybių turto nurašymo, išardymo ir likvidavimo tvarkos aprašo patvirtinimo“, 4 punktu bei 7.1 ir 7.3 papunkčiais, Nekilnojamojo turto ar kitų nekilnojamųjų daiktų atsisakymo, pripažinimo nereikalingais arba netinkamais (negalimais) naudoti, jų nurašymo, išardymo ir likvidavimo krašto apsaugos sistemoje taisyklių, patvirtintų Lietuvos Respublikos krašto apsaugos ministro 2006 m. gegužės 17 d. įsakymu Nr. V-512 „Dėl nekilnojamojo turto ar kitų nekilnojamųjų daiktų atsisakymo, pripažinimo nereikalingais arba netinkamais (negalimais) naudoti, jų nurašymo, išardymo ir likvidavimo krašto apsaugos sistemoje taisyklių patvirtinimo“, 9 ir 10 punktais, bei atsižvelgdamas į 2023 m. rugpjūčio 31 d. patvirtintą Nereikalingų arba netinkamų (negalimų) naudoti nekilnojamojo turto ar nekilnojamųjų daiktų apžiūros pažymą Nr. KVI-53:

1. Pripažįstu nereikalingu ir netinkamu (negalimu) naudoti dėl fizinio nusidėvėjimo, valstybei nuosavybės teise priklausančią ir šiuo metu Lietuvos kariuomenės patikėjimo teise valdomą nekilnojamąjį turtą – pastatą – karininkų ramovę su rūsiu, esančią Alytuje, Ulonų g. 14 (pastato unikalus Nr. 1191-7000-2147, žymėjimas plane 28O2p, inventorinis Nr. 567207), kurio bendras plotas – 1635,10 kv. m. pradinė vertė – 232 190,98 Eur, sukauptas nusidėvėjimas – 116 937,80 Eur, likutinė vertė 2023 m. spalio 1 d. – 115 253,18 Eur, neatsižvelgiant į buhalterinėje apskaitoje užregistruotą 103 643,63 Eur nuvertėjimą.

2. N u s t a t a u, kad šio įsakymo 1 punkte nurodyto nekilnojamojo turto negalima panaudoti Lietuvos Respublikos valstybės ir savivaldybių turto valdymo, naudojimo ir disponavimo juo įstatymo 27 straipsnio 1 dalyje nurodytais tolesnio jo panaudojimo būdais ir jis turi būti nurašytas, išardytas ir likviduotas teisės aktų nustatyta tvarka.

Lietuvos kariuomenės vadas

gen. Valdemaras Rupšys

Nekilnojamojo turto ar kitų nekilnojamųjų daiktų  
atsisakymo, pripažinimo nereikalingais arba netinkamais  
(negalimais) naudoti, jų nurašymo, išardymo ir  
likvidavimo krašto apsaugos sistemoje taisyklių  
1 priedas

Lietuvos kariuomenė, k. 188732677 Šv. Ignoto g. 8, LT-01120 Vilnius

(KAS institucijos turto valdytojos pavadinimas)

**NEREIKALINGŲ ARBA NETINKAMŲ (NEGALIMŲ) NAUDOTI NEKILNOJAMOJO  
TURTO AR KITŲ NEKILNOJAMŲJŲ DAIKTŲ APŽIŪROS PAŽYMA**

2023 m. rugpjūčio 31 d. Nr. *KVI-53*

Alytus

(sudarymo vieta)

Komisija, sudaryta (įsakymas, jo išleidimo data ir numeris)		Lietuvos kariuomenės Logistikos valdybos Įgulių aptarnavimo tarnybos vado 2023-03-17 d. įsakymu Nr. T-11	
Komisijos pirmininkas		LK LV ĮAT KIAC Infrastruktūros priežiūros skyriaus viršininkas	
Nariai		LK LV ĮAT KIAC Infrastruktūros priežiūros skyriaus statinių priežiūros inžinierius	
		LK LV ĮAT KIAC Infrastruktūros priežiūros skyriaus turto valdymo inžinierė	
		LK LV ĮAT KIAC Alytaus skyriaus statybos inžinerijos technikas	
		LK LV ĮAT Finansų ir turto valdymo skyriaus finansininkė	
		LK FAD Turto valdymo skyriaus vedėjas	
apžiūrėjo			
1.	Nekilnojamojo turto pavadinimas		Karininkų ramovė su rūsiu
2.	Identifikavimo duomenys:		
2.1.	adresas		Ulonų g. 14, Alytus
2.2.	indeksas	unikalus Nr.	28O2p1191-7000-2147
2.3.	bendras (užstatytas) plotas (kv. metrais) ar kiti būdingi geometriniai parametrai		1635,10
2.4.	likutinė vertė (vertės nustatymo data )		115253,18 Eur (2023-08-01), t. sk. sukauptas nuvertėjimas – 103643,63 Eur
2.5.	inventoriaus Nr.		567207
3.	Kadastro duomenų (archyvinės) bylos Nr.		11/15869
4.	Teisinės registracijos:		
4.1.	registro Nr.		60/82646
4.2.	data		1999-03-15
4.3.	registro įstaigos pavadinimas		VĮ Registrų centras Vinco Kudirkos g. 18-3, LT-03105 Vilnius
5.	Žemės sklypas (plotas (arais))		5225,00
6.	Kiti duomenys apie turtą		Silikatinių plytų mūras (vertikalūs įtrūkimai). Statybos metai 1974 m. nebuvo remontuotas.
7.	Turto būklė	Pastatas fiziškai nusidėvėjęs. Nenaudojamas	
Komisijos pasiūlymai		Pripažinti nekilnojamąjį daiktą pastatą – Karininkų ramovė su rūsiu (28O2p), esantį Ulonų g.14 Alytuje, netinkamu (negalimu) naudoti dėl fizinio nusidėvėjimo ir teisės nustatyta tvarka nurašyti ir nugriauti.	

PRIDEDAMA. Aktas „Statinio (inžinerinių sistemų ir įrangos) fizinio ir funkcinio (technologinio)  
nusidėvėjimo arba (ir) nelikus kur jo pritaikyti fiksavimo aktas“.



Nekilnojamojo turto ar kitų nekilnojamųjų daiktų atsisakymo, pripažinimo nereikalingais arba netinkamais (negalimais) naudoti, jų nurašymo, išardymo ir likvidavimo krašto apsaugos sistemoje taisyklių 3 priedas

**STATINIO (INŽINERINIŲ SISTEMŲ IR ĮRANGOS) FIZINIO IR FUNKCINIO (TECHNOLOGINIO) NUSIDĖVĖJIMO ARBA (IR) NELIKUS KUR JO PRITAIKYTI FIKSAVIMO AKTAS**

2023 m. rugpjūčio 31 d.

Alytus  
(sudarymo data)

Komisija, sudaryta (įsakymas, jo išleidimo data ir numeris)		Lietuvos kariuomenės Logistikos valdybos Įgulų aptarnavimo tarnybos vado 2023-03-17 d. įsakymu Nr. T-11	
apžiūrėjo statinio konstrukcijas ir inžinerinę įrangą:			
statinio pavadinimas		Karininkų ramovė su rūsiu	
adresas		Ulonų g. 14, Alytus	
kadastro duomenų bylos Nr.		11/15869	
indeksas	unikalus Nr.	28O2p	1191-7000-2147
	inventoriaus Nr.		567207
Statinio techninė charakteristika:			
bendras (užstatytas) plotas arba kiti statiniams būdingi geometriniai parametrai		1635,10	
laikančiosios konstrukcijos		Plytų mūras	
aukštų skaičius		2	
kolonų tinklas		Nėra	
kt.		Sienos plytų mūras. Pamatai betono, perdangos gelžbetonio plokštės, stogas plokščias, stogo danga prilydoma.	
Inžinerinių sistemų ir įrangos charakteristikos		nėra	
Statinio pastatymo metai		1974	
Statinio nereikalingumo ir (ar) netinkamumo (negalimumo) naudoti atsiradimo priežastys		Fiziškai nusidėvėjęs, nenaudojamas	
Komisijos išvada dėl statinio nurašymo ir likvidavimo (nugriovimo)		Siūloma pripažinti nekilnojamąjį daiktą – Karininkų ramovė su rūsiu (28O2p), esančią Ulonų g. 14, Alytus, netinkamu (negalimu) naudoti dėl fizinio nusidėvėjimo ir teisės aktų nustatyta tvarka nurašyti ir nugriauti	

**PRIDEDAMA:**

1. Žemės sklypo, kuriame pažymėtas statinys, planas (schema),
2. Valdymo teisę patvirtinančių dokumentų kopijos,
3. Kadastro duomenų bylos (dalies) kopija,
4. Nuotraukos, charakterizuojančios statinio būklę (jeigu reikia),

STATINIŲ ĮSĖSTYMŲ PLANAS  
M1:2000



### Pastatų eksplikacija

1. Pralaidimo punktas 2H1ž
2. Štabas 1O2p
3. Šiluminis mazgas 3H1p
4. Sandėlis 58F1p
5. Taros sandėlis 5F1p
6. Sandėlis-šaldytuvas 4F1p
7. Sandėlis 8F2p
8. Ligoninė 6D1p
9. Kareivinės 26O2p
10. Karininkų valgykla 9M1p
11. Kareivinės 25O2p
12. Kareivinės 27O3p
20. Transformatorinė 12H1p
21. Kareivinės 1O3p
22. Karininkų ramovė 28O2p
23. Karininkų bendrabutis 30N1m
28. Sandėlis sausiejiems produktams 31F1mp
31. Sandėlis-garažas 34G1p
40. Sargybinė 45H1p
41. Ginklų remonto patalpa 44H1p
44. Ginklų sandėlis 42F1b
45. Ginklų sandėlis 43F1b
46. Saugykla garažas 16G1p 15G1p
49. Garažas 18G1p
50. Saugykla garažas 19G1p
51. Saugykla garažas 20G1p
52. Garažas 21G1p
54. Plovykla 56H2p
55. Degalinė 55H1p
56. Techninio aptarnavimo stotis 54B2p
59. Garažas 52G1p
60. Garažas 51G1p
66. Sporto salė 49U1p
67. Garažas 53G1p
72. Sandėlis 46F1p
73. Sargybinės taktikos klasė 47F1p
- Valgyklos sandėlis 60F1b

Projekto pavadinimas	„Miesto apsaugos ir saugumo patalpos“
Projekto numeris	2018/01/01
Projekto data	2018.01.01
Projekto autorius	„Miesto apsaugos ir saugumo patalpos“
Projekto vadovas	„Miesto apsaugos ir saugumo patalpos“
Projekto vykdytojas	„Miesto apsaugos ir saugumo patalpos“
Projekto patvirtintojas	„Miesto apsaugos ir saugumo patalpos“
Projekto patvirtinimo data	2018.01.01
Projekto patvirtinimo vieta	„Miesto apsaugos ir saugumo patalpos“
Projekto patvirtinimo pareiga	„Miesto apsaugos ir saugumo patalpos“





## NEKILNOJAMOJO TURTO REGISTRO DUOMENŲ BAZĖS IŠRAŠAS

NUASMENINTAS  
2023-10-26 10:53:08

## 1. Nekilnojamojo turto registre įregistruotas turtas:

Registro Nr.: 60/82646  
Registro tipas: Statiniai  
Sudarymo data: 1999-03-15  
Adresas: Alytus, Ulonų g. 14

## 2. Nekilnojamieji daiktai:

2.1.

## Pastatas - Karininkų bendrabutis

Unikalus daikto numeris: 1191-7000-2225  
Daikto pagrindinė naudojimo paskirtis: Gyvenamoji (įvairioms socialinėms grupėms)  
Žymėjimas plane: 30N1m  
Statybos pabaigos metai: 1974  
Baigtumo procentas: 100 %  
Šildymas: Vietinis centrinis šildymas  
Vandentiekis: Komunalinis vandentiekis  
Nuotekų šalinimas: Komunalinis nuotekų šalinimas  
Dujos: Suskystintos  
Sienos: Karkasai  
Stogo danga: Asbestcementis  
Aukštų skaičius: 1  
Bendras plotas: 210.06 kv. m  
Naudingas plotas: 174.21 kv. m  
Gyvenamasis plotas: 121.98 kv. m  
Rūšių (pusrūšių) plotas: 35.85 kv. m  
Tūris: 587 kub. m  
Užstatytas plotas: 201.85 kv. m  
Koordinatė X: 6027131.21  
Koordinatė Y: 503498.66  
Atkūrimo sąnaudos (statybos vertė): 43365 Eur  
Fizinio nusidėvėjimo procentas: 65 %  
Atkuriamoji vertė: 15178 Eur  
Vidutinė rinkos vertė: 15178 Eur  
Vidutinės rinkos vertės nustatymo data: 2000-10-16  
Kadastro duomenų nustatymo data: 2000-10-16

2.2.

## Pastatas - Štabas

Unikalus daikto numeris: 1191-7000-2476  
Daikto pagrindinė naudojimo paskirtis: Administracinė  
Žymėjimas plane: 1O2p  
Statybos pabaigos metai: 1917  
Rekonstravimo pabaigos metai: 1998  
Baigtumo procentas: 100 %  
Šildymas: Centrinis šildymas iš kvart./raj. katilinės  
Vandentiekis: Komunalinis vandentiekis  
Nuotekų šalinimas: Komunalinis nuotekų šalinimas  
Sienos: Plytų mūras  
Stogo danga: Asbocementinio šiferio lakštai  
Aukštų skaičius: 2  
Bendras plotas: 1143.23 kv. m  
Pagrindinis plotas: 835.37 kv. m  
Tūris: 7006 kub. m  
Užstatytas plotas: 824.00 kv. m  
Atkūrimo sąnaudos (statybos vertė): 600326 Eur  
Fizinio nusidėvėjimo procentas: 45 %  
Atkuriamoji vertė: 330179 Eur  
Vidutinė rinkos vertė: 330179 Eur  
Vidutinės rinkos vertės nustatymo data: 2000-10-16  
Kadastro duomenų nustatymo data: 2000-10-16

2.3.

## Pastatas - Praleidimo punktas

Unikalus daikto numeris: 1191-7000-2247  
Daikto pagrindinė naudojimo paskirtis: Negyvenamoji  
Žymėjimas plane: 2H1ž  
Statybos pabaigos metai: 1997  
Baigtumo procentas: 100 %  
Šildymas: Centrinis šildymas iš centralizuotų sistemų  
Vandentiekis: Komunalinis vandentiekis

Nuotekų šalinimas: **Komunalinis nuotekų šalinimas**  
Sienos: **Karkasai**  
Stogo danga: **Kita danga**  
Aukštų skaičius: **1**  
Bendras plotas: **35.64 kv. m**  
Pagrindinis plotas: **29.46 kv. m**  
Tūris: **148 kub. m**  
Užstatytas plotas: **48.00 kv. m**  
Atkūrimo sąnaudos (statybos vertė): **11904 Eur**  
Fizinio nusidėvėjimo procentas: **6 %**  
Atkuriamoji vertė: **11190 Eur**  
Vidutinė rinkos vertė: **11190 Eur**  
Vidutinės rinkos vertės nustatymo data: **2000-10-16**  
Kadastro duomenų nustatymo data: **2000-10-16**

2.4.

**Pastatas - Šiluminis mazgas**  
Unikalus daikto numeris: **1191-7000-2014**  
Daikto pagrindinė naudojimo paskirtis: **Negyvenamoji**  
Žymėjimas plane: **3H1p**  
Statybos pabaigos metai: **1979**  
Baigtumo procentas: **100 %**  
Vandentiekis: **Komunalinis vandentiekis**  
Nuotekų šalinimas: **Komunalinis nuotekų šalinimas**  
Sienos: **Plytų mūras**  
Stogo danga: **Ruloninė danga**  
Aukštų skaičius: **1**  
Bendras plotas: **137.52 kv. m**  
Pagrindinis plotas: **113.10 kv. m**  
Tūris: **820 kub. m**  
Užstatytas plotas: **146.00 kv. m**  
Atkūrimo sąnaudos (statybos vertė): **53775 Eur**  
Fizinio nusidėvėjimo procentas: **25 %**  
Atkuriamoji vertė: **40331 Eur**  
Vidutinė rinkos vertė: **40331 Eur**  
Vidutinės rinkos vertės nustatymo data: **2000-10-16**  
Kadastro duomenų nustatymo data: **2000-10-16**

2.5.

**Pastatas - Sandėlis-šaldytuvas**  
Unikalus daikto numeris: **1191-7000-2170**  
Daikto pagrindinė naudojimo paskirtis: **Sandėliavimo**  
Žymėjimas plane: **4F1p**  
Statybos pabaigos metai: **1970**  
Baigtumo procentas: **100 %**  
Šildymas: **Nešildomas**  
Sienos: **Plytų mūras**  
Stogo danga: **Asbocementinio šiferio lakštai**  
Aukštų skaičius: **1**  
Bendras plotas: **42.16 kv. m**  
Pagrindinis plotas: **42.16 kv. m**  
Tūris: **289 kub. m**  
Užstatytas plotas: **70.00 kv. m**  
Atkūrimo sąnaudos (statybos vertė): **19476 Eur**  
Fizinio nusidėvėjimo procentas: **36 %**  
Atkuriamoji vertė: **12465 Eur**  
Vidutinė rinkos vertė: **12465 Eur**  
Vidutinės rinkos vertės nustatymo data: **2000-10-16**  
Kadastro duomenų nustatymo data: **2000-10-16**

2.6.

**Pastatas - Taros sandėlis**  
Unikalus daikto numeris: **1191-7000-2103**  
Daikto pagrindinė naudojimo paskirtis: **Sandėliavimo**  
Žymėjimas plane: **5F1p**  
Statybos pabaigos metai: **1970**  
Baigtumo procentas: **100 %**  
Šildymas: **Nešildomas**  
Sienos: **Plytų mūras**  
Stogo danga: **Asbocementinio šiferio lakštai**  
Aukštų skaičius: **1**  
Bendras plotas: **72.34 kv. m**  
Pagrindinis plotas: **72.34 kv. m**  
Tūris: **277 kub. m**  
Užstatytas plotas: **94.00 kv. m**  
Atkūrimo sąnaudos (statybos vertė): **10325 Eur**  
Fizinio nusidėvėjimo procentas: **36 %**  
Atkuriamoji vertė: **6608 Eur**  
Vidutinė rinkos vertė: **6608 Eur**  
Vidutinės rinkos vertės nustatymo data: **2000-10-16**  
Kadastro duomenų nustatymo data: **2000-10-16**

2.7.

**Pastatas - Ligoninė**



Unikalus daikto numeris: 1191-7000-2025  
Daikto pagrindinė naudojimo paskirtis: **Gydymo**  
Žymėjimas plane: **6D1p**  
Statybos pabaigos metai: **1947**  
Baigtumo procentas: **100 %**  
Šildymas: **Centrinis šildymas iš kvart./raj. katilinės**  
Vandentiekis: **Komunalinis vandentiekis**  
Nuotekų šalinimas: **Komunalinis nuotekų šalinimas**  
Sienos: **Plytų mūras**  
Stogo danga: **Asbocementinio šiferio lakštai**  
Aukštų skaičius: **1**  
Bendras plotas: **436.67 kv. m**  
Pagrindinis plotas: **292.82 kv. m**  
Tūris: **2335 kub. m**  
Užstatytas plotas: **623.00 kv. m**  
Atkūrimo sąnaudos (statybos vertė): **194581 Eur**  
Fizinio nusidėvėjimo procentas: **19 %**  
Atkuriamoji vertė: **157611 Eur**  
Vidutinė rinkos vertė: **157611 Eur**  
Vidutinės rinkos vertės nustatymo data: **2000-10-16**  
Kadastro duomenų nustatymo data: **2000-10-16**

2.8.

**Pastatas - Valgykla**  
Unikalus daikto numeris: **1191-7000-2184**  
Daikto pagrindinė naudojimo paskirtis: **Maitinimo**  
Žymėjimas plane: **9M1p**  
Statybos pradžios metai: **1940**  
Statybos pabaigos metai: **1940**  
Kap. remonto pradžios metai: **2019**  
Kap. remonto pabaigos metai: **2021**  
Statinio kategorija: **Ypatingasis**  
Baigtumo procentas: **100 %**  
Šildymas: **Bendroji centrinio šildymo sistema**  
Vandentiekis: **Komunalinis vandentiekis**  
Nuotekų šalinimas: **Komunalinis nuotekų šalinimas**  
Dujos: **Nėra**  
Sienos: **Plytos**  
Stogo danga: **Metalas**  
Aukštų skaičius: **1**  
Bendras plotas: **704.80 kv. m**  
Pagrindinis plotas: **479.80 kv. m**  
Tūris: **3438 kub. m**  
Užstatytas plotas: **911.00 kv. m**  
Koordinatė X: **6027180**  
Koordinatė Y: **503322**  
Atkūrimo sąnaudos (statybos vertė): **691000 Eur**  
Fizinio nusidėvėjimo procentas: **45 %**  
Atkuriamoji vertė: **380000 Eur**  
Atkūrimo sąnaudų (statybos vertės) ir atkuriamosios  
vertės nustatymo data: **2021-06-07**  
Vidutinė rinkos vertė: **97600 Eur**  
Vidutinės rinkos vertės nustatymo būdas: **Masinis vertinimas**  
Vidutinės rinkos vertės nustatymo data: **2021-06-07**  
Kadastro duomenų nustatymo data: **2021-06-07**

2.9.

**Pastatas - Saugykla-garažas**  
Unikalus daikto numeris: **1191-7000-2047**  
Daikto pagrindinė naudojimo paskirtis: **Garažų**  
Žymėjimas plane: **15G1p**  
Statybos pabaigos metai: **1984**  
Baigtumo procentas: **100 %**  
Šildymas: **Nešildomas**  
Sienos: **Plytų mūras**  
Stogo danga: **Ruloninė danga**  
Aukštų skaičius: **1**  
Bendras plotas: **1713.60 kv. m**  
Pagrindinis plotas: **1713.60 kv. m**  
Tūris: **9352 kub. m**  
Užstatytas plotas: **1764.00 kv. m**  
Atkūrimo sąnaudos (statybos vertė): **367638 Eur**  
Fizinio nusidėvėjimo procentas: **19 %**  
Atkuriamoji vertė: **297786 Eur**  
Vidutinė rinkos vertė: **297786 Eur**  
Vidutinės rinkos vertės nustatymo data: **2000-10-16**  
Kadastro duomenų nustatymo data: **2000-10-16**

2.10.

**Pastatas - Garažas**  
Unikalus daikto numeris: **1191-7000-2058**  
Daikto pagrindinė naudojimo paskirtis: **Garažų**

Žymėjimas plane: 16G1p  
Statybos pabaigos metai: 1984  
Baigtumo procentas: 100 %  
Sienos: Plytų mūras  
Stogo danga: Ruloninė danga  
Aukštų skaičius: 1  
Bendras plotas: 511.72 kv. m  
Pagrindinis plotas: 511.72 kv. m  
Tūris: 2969 kub. m  
Užstatytas plotas: 539.74 kv. m  
Atkūrimo sąnaudos (statybos vertė): 116715 Eur  
Fizinio nusidėvėjimo procentas: 19 %  
Atkuriamoji vertė: 94539 Eur  
Vidutinė rinkos vertė: 94539 Eur  
Vidutinės rinkos vertės nustatymo data: 2000-10-16  
Kadastro duomenų nustatymo data: 2000-10-16

2.11. Pastatas - Garažas

Unikalus daikto numeris: 1191-7000-2490  
Daikto pagrindinė naudojimo paskirtis: Garažų  
Žymėjimas plane: 18G1p  
Statybos pabaigos metai: 1987  
Baigtumo procentas: 100 %  
Sienos: Plytų mūras  
Stogo danga: Ruloninė danga  
Aukštų skaičius: 1  
Bendras plotas: 1593.24 kv. m  
Pagrindinis plotas: 1593.24 kv. m  
Tūris: 8184 kub. m  
Užstatytas plotas: 1653.00 kv. m  
Atkūrimo sąnaudos (statybos vertė): 362049 Eur  
Fizinio nusidėvėjimo procentas: 11 %  
Atkuriamoji vertė: 322223 Eur  
Vidutinė rinkos vertė: 322223 Eur  
Vidutinės rinkos vertės nustatymo data: 2000-10-16  
Kadastro duomenų nustatymo data: 2000-10-16

2.12. Pastatas - Saugykla-garažas

Unikalus daikto numeris: 1191-7000-2190  
Daikto pagrindinė naudojimo paskirtis: Garažų  
Žymėjimas plane: 19G1p  
Statybos pabaigos metai: 1986  
Baigtumo procentas: 100 %  
Šildymas: Nešildomas  
Sienos: Plytų mūras  
Stogo danga: Ruloninė danga  
Aukštų skaičius: 1  
Bendras plotas: 1605.16 kv. m  
Pagrindinis plotas: 1605.16 kv. m  
Tūris: 8247 kub. m  
Užstatytas plotas: 1660.00 kv. m  
Atkūrimo sąnaudos (statybos vertė): 336450 Eur  
Fizinio nusidėvėjimo procentas: 17 %  
Atkuriamoji vertė: 279253 Eur  
Vidutinė rinkos vertė: 279253 Eur  
Vidutinės rinkos vertės nustatymo data: 2000-10-16  
Kadastro duomenų nustatymo data: 2000-10-16

2.13. Pastatas - Saugykla - garažas

Unikalus daikto numeris: 1191-7000-2125  
Daikto pagrindinė naudojimo paskirtis: Garažų  
Žymėjimas plane: 20G1p  
Statybos pabaigos metai: 1987  
Baigtumo procentas: 100 %  
Šildymas: Nešildomas  
Sienos: Plytų mūras  
Stogo danga: Ruloninė danga  
Aukštų skaičius: 1  
Bendras plotas: 1585.59 kv. m  
Pagrindinis plotas: 1585.59 kv. m  
Tūris: 8800 kub. m  
Užstatytas plotas: 1645.00 kv. m  
Atkūrimo sąnaudos (statybos vertė): 427241 Eur  
Fizinio nusidėvėjimo procentas: 15 %  
Atkuriamoji vertė: 363155 Eur  
Vidutinė rinkos vertė: 363155 Eur  
Vidutinės rinkos vertės nustatymo data: 2000-10-16  
Kadastro duomenų nustatymo data: 2000-10-16

2.14. Pastatas - Garažas



Unikalus daikto numeris: **1191-7000-2290**  
Daikto pagrindinė naudojimo paskirtis: **Garažų**  
Žymėjimas plane: **21G1p**  
Statybos pabaigos metai: **1987**  
Baigtumo procentas: **100 %**  
Šildymas: **Nešildomas**  
Sienos: **Plytų mūras**  
Stogo danga: **Ruloninė danga**  
Aukštų skaičius: **1**  
Bendras plotas: **752.05 kv. m**  
Pagrindinis plotas: **752.05 kv. m**  
Tūris: **4805 kub. m**  
Užstatytas plotas: **828.49 kv. m**  
Atkūrimo sąnaudos (statybos vertė): **232721 Eur**  
Fizinio nusidėvėjimo procentas: **16 %**  
Atkuriamoji vertė: **195486 Eur**  
Vidutinė rinkos vertė: **195486 Eur**  
Vidutinės rinkos vertės nustatymo data: **2000-10-16**  
Kadastro duomenų nustatymo data: **2000-10-16**

2.15. **Pastatas - Stadiono pagalbinis pastatas**

Unikalus daikto numeris: **1191-7000-2069**  
Daikto pagrindinė naudojimo paskirtis: **Negyvenamoji**  
Žymėjimas plane: **23H1p**  
Statybos pabaigos metai: **1980**  
Baigtumo procentas: **100 %**  
Sienos: **Plytų mūras**  
Stogo danga: **Teptinė danga bitumo pagrindu**  
Aukštų skaičius: **1**  
Bendras plotas: **15.20 kv. m**  
Pagrindinis plotas: **15.20 kv. m**  
Tūris: **75 kub. m**  
Užstatytas plotas: **22.32 kv. m**  
Atkūrimo sąnaudos (statybos vertė): **6427 Eur**  
Fizinio nusidėvėjimo procentas: **24 %**  
Atkuriamoji vertė: **4885 Eur**  
Vidutinė rinkos vertė: **4885 Eur**  
Vidutinės rinkos vertės nustatymo data: **2000-10-16**  
Kadastro duomenų nustatymo data: **2000-10-16**

2.16. **Pastatas - Stadiono pagalbinis pastatas**

Unikalus daikto numeris: **1191-7000-2070**  
Daikto pagrindinė naudojimo paskirtis: **Negyvenamoji**  
Žymėjimas plane: **24H1p**  
Statybos pabaigos metai: **1980**  
Baigtumo procentas: **100 %**  
Šildymas: **Nešildomas**  
Sienos: **Plytų mūras**  
Stogo danga: **Teptinė danga bitumo pagrindu**  
Aukštų skaičius: **1**  
Bendras plotas: **15.20 kv. m**  
Pagrindinis plotas: **15.20 kv. m**  
Tūris: **75 kub. m**  
Užstatytas plotas: **22.32 kv. m**  
Atkūrimo sąnaudos (statybos vertė): **6427 Eur**  
Fizinio nusidėvėjimo procentas: **24 %**  
Atkuriamoji vertė: **4885 Eur**  
Vidutinė rinkos vertė: **4885 Eur**  
Vidutinės rinkos vertės nustatymo data: **2000-10-16**  
Kadastro duomenų nustatymo data: **2000-10-16**

2.17. **Pastatas - Kareivinės**

Unikalus daikto numeris: **1191-7000-2136**  
Daikto pagrindinė naudojimo paskirtis: **Specialioji**  
Žymėjimas plane: **25O2p**  
Statybos pabaigos metai: **1917**  
Baigtumo procentas: **100 %**  
Šildymas: **Centrinis šildymas iš kvart./raj. katilinės**  
Vandentiekis: **Komunalinis vandentiekis**  
Nuotekų šalinimas: **Komunalinis nuotekų šalinimas**  
Sienos: **Plytų mūras**  
Stogo danga: **Asbestcementis**  
Aukštų skaičius: **2**  
Bendras plotas: **2015.15 kv. m**  
Pagrindinis plotas: **1760.29 kv. m**  
Tūris: **9458 kub. m**  
Užstatytas plotas: **1244.52 kv. m**  
Atkūrimo sąnaudos (statybos vertė): **776708 Eur**  
Fizinio nusidėvėjimo procentas: **30 %**

Atkuriamoji vertė: **543695 Eur**  
Vidutinė rinkos vertė: **543695 Eur**  
Vidutinės rinkos vertės nustatymo data: **2000-10-16**  
Kadastro duomenų nustatymo data: **2000-10-16**

2.18. **Pastatas - Mokyimo korpusas**

Unikalus daikto numeris: **1191-7000-2203**  
Daikto pagrindinė naudojimo paskirtis: **Specialioji**  
Žymėjimas plane: **26O2p**  
Statybos pabaigos metai: **1917**  
Baigtumo procentas: **100 %**  
Sienos: **Plytų mūras**  
Stogo danga: **Asbestcementis**  
Aukštų skaičius: **2**  
Bendras plotas: **1081.08 kv. m**  
Tūris: **5927 kub. m**  
Užstatytas plotas: **759.88 kv. m**  
Atkūrimo sąnaudos (statybos vertė): **360121 Eur**  
Fizinio nusidėvėjimo procentas: **66 %**  
Atkuriamoji vertė: **122441 Eur**  
Vidutinė rinkos vertė: **122441 Eur**  
Vidutinės rinkos vertės nustatymo data: **2000-10-16**  
Kadastro duomenų nustatymo data: **2000-10-16**

2.19. **Pastatas - Kareivinės su rūsiu**

Unikalus daikto numeris: **1191-7000-2336**  
Daikto pagrindinė naudojimo paskirtis: **Specialioji**  
Žymėjimas plane: **27O3p**  
Statybos pabaigos metai: **1917**  
Baigtumo procentas: **100 %**  
Šildymas: **Bendroji centrinio šildymo sistema**  
Vandentiekis: **Komunalinis vandentiekis**  
Nuotekų šalinimas: **Komunalinis nuotekų šalinimas**  
Sienos: **Plytos**  
Stogo danga: **Metalas**  
Aukštų skaičius: **3**  
Bendras plotas: **2411.02 kv. m**  
Pagrindinis plotas: **2411.02 kv. m**  
Tūris: **15475 kub. m**  
Užstatytas plotas: **1232.00 kv. m**  
Atkūrimo sąnaudos (statybos vertė): **1601641 Eur**  
Fizinio nusidėvėjimo procentas: **23 %**  
Atkuriamoji vertė: **1233264 Eur**  
Vidutinė rinkos vertė: **1233264 Eur**  
Vidutinės rinkos vertės nustatymo data: **2000-10-27**  
Kadastro duomenų nustatymo data: **2000-10-27**

2.20. **Pastatas - Karininkų ramovė su rūsiu**

Unikalus daikto numeris: **1191-7000-2147**  
Daikto pagrindinė naudojimo paskirtis: **Specialioji**  
Žymėjimas plane: **28O2p**  
Statybos pabaigos metai: **1970**  
Baigtumo procentas: **100 %**  
Šildymas: **Centrinis šildymas iš kvart./raj. katilinės**  
Vandentiekis: **Komunalinis vandentiekis**  
Nuotekų šalinimas: **Komunalinis nuotekų šalinimas**  
Sienos: **Plytų mūras**  
Stogo danga: **Ruberoidas**  
Aukštų skaičius: **2**  
Bendras plotas: **1635.10 kv. m**  
Pagrindinis plotas: **1230.73 kv. m**  
Tūris: **9164 kub. m**  
Užstatytas plotas: **1223.01 kv. m**  
Atkūrimo sąnaudos (statybos vertė): **1139422 Eur**  
Fizinio nusidėvėjimo procentas: **24 %**  
Atkuriamoji vertė: **865961 Eur**  
Vidutinė rinkos vertė: **865961 Eur**  
Vidutinės rinkos vertės nustatymo data: **2000-10-16**  
Kadastro duomenų nustatymo data: **2000-10-16**

2.21. **Pastatas - Garažas**

Unikalus daikto numeris: **1191-7000-2314**  
Daikto pagrindinė naudojimo paskirtis: **Garažų**  
Žymėjimas plane: **34G1p**  
Statybos pabaigos metai: **1967**  
Baigtumo procentas: **100 %**  
Šildymas: **Nešildomas**  
Sienos: **Plytų mūras**  
Stogo danga: **Ruloninė danga**  
Aukštų skaičius: **1**



Bendras plotas: 1237.55 kv. m  
Pagrindinis plotas: 148.22 kv. m  
Tūris: 3478 kub. m  
Užstatytas plotas: 772.81 kv. m  
Atkūrimo sąnaudos (statybos vertė): 168451 Eur  
Fizinio nusidėvėjimo procentas: 40 %  
Atkuriamoji vertė: 101070 Eur  
Vidutinė rinkos vertė: 101070 Eur  
Vidutinės rinkos vertės nustatymo data: 2000-10-16  
Kadastro duomenų nustatymo data: 2000-10-16

2.22.

**Pastatas - Ginklų sandėlis**

Unikalus daikto numeris: 1191-7000-2390  
Daikto pagrindinė naudojimo paskirtis: Sandėliavimo  
Žymėjimas plane: 42F1b  
Statybos pabaigos metai: 1981  
Baigtumo procentas: 100 %  
Sienos: Plytos  
Stogo danga: Ruloninė danga  
Aukštų skaičius: 1  
Bendras plotas: 2497.42 kv. m  
Pagrindinis plotas: 2497.42 kv. m  
Tūris: 12163 kub. m  
Užstatytas plotas: 2644.00 kv. m  
Atkūrimo sąnaudos (statybos vertė): 291223 Eur  
Fizinio nusidėvėjimo procentas: 24 %  
Atkuriamoji vertė: 221330 Eur  
Vidutinė rinkos vertė: 221330 Eur  
Vidutinės rinkos vertės nustatymo data: 2000-10-16  
Kadastro duomenų nustatymo data: 2000-10-06

2.23.

**Pastatas - Ginklų sandėlis**

Unikalus daikto numeris: 1191-7000-2403  
Daikto pagrindinė naudojimo paskirtis: Sandėliavimo  
Žymėjimas plane: 43F1b  
Statybos pabaigos metai: 1983  
Baigtumo procentas: 100 %  
Sienos: Betono blokeliai  
Stogo danga: Ruloninė danga  
Aukštų skaičius: 1  
Bendras plotas: 1258.18 kv. m  
Pagrindinis plotas: 1258.18 kv. m  
Tūris: 8295 kub. m  
Užstatytas plotas: 1338.00 kv. m  
Atkūrimo sąnaudos (statybos vertė): 147369 Eur  
Fizinio nusidėvėjimo procentas: 20 %  
Atkuriamoji vertė: 117895 Eur  
Vidutinė rinkos vertė: 117895 Eur  
Vidutinės rinkos vertės nustatymo data: 2000-10-16  
Kadastro duomenų nustatymo data: 2000-10-06

2.24.

**Pastatas - Ginklų remontas**

Unikalus daikto numeris: 1191-7000-2414  
Daikto pagrindinė naudojimo paskirtis: Sandėliavimo  
Žymėjimas plane: 44H1p  
Statybos pabaigos metai: 1947  
Baigtumo procentas: 100 %  
Sienos: Plytos  
Stogo danga: Asbestcementis  
Aukštų skaičius: 1  
Bendras plotas: 418.42 kv. m  
Pagrindinis plotas: 418.42 kv. m  
Tūris: 1668 kub. m  
Užstatytas plotas: 537.00 kv. m  
Atkūrimo sąnaudos (statybos vertė): 44302 Eur  
Fizinio nusidėvėjimo procentas: 64 %  
Atkuriamoji vertė: 15949 Eur  
Vidutinė rinkos vertė: 15949 Eur  
Vidutinės rinkos vertės nustatymo data: 2000-10-16  
Kadastro duomenų nustatymo data: 2000-10-16

2.25.

**Pastatas - Sargybinis postas**

Unikalus daikto numeris: 1191-7000-2425  
Daikto pagrindinė naudojimo paskirtis: Negyvenamoji  
Žymėjimas plane: 45H1p  
Statybos pabaigos metai: 1971  
Baigtumo procentas: 100 %  
Šildymas: Centrinis šildymas iš centralizuotų sistemų  
Vandentiekis: Miesto ir vietinio vandentiekio kombinacija  
Nuotekų šalinimas: Miesto ir vietinės kanalizacijos kombinacija

Sienos: Plytos  
Stogo danga: Asbestcementis  
Aukštų skaičius: 1  
Bendras plotas: 261.59 kv. m  
Pagrindinis plotas: 261.59 kv. m  
Tūris: 953 kub. m  
Užstatytas plotas: 323.00 kv. m  
Atkūrimo sąnaudos (statybos vertė): 79761 Eur  
Fizinio nusidėvėjimo procentas: 24 %  
Atkuriamoji vertė: 60618 Eur  
Vidutinė rinkos vertė: 60618 Eur  
Vidutinės rinkos vertės nustatymo data: 2000-10-16  
Kadastro duomenų nustatymo data: 2000-10-16

2.26.

Pastatas - Sporto salė  
Unikalus daikto numeris: 1191-7000-2536  
Daikto pagrindinė naudojimo paskirtis: Sporto  
Žymėjimas plane: 49U1p  
Statybos pradžios metai: 1975  
Statybos pabaigos metai: 1975  
Papr. remonto pradžios metai: 2016  
Papr. remonto pabaigos metai: 2017  
Statinio kategorija: Ypatingasis  
Baigtumo procentas: 100 %  
Šildymas: Vietinis centrinis šildymas  
Vandentiekis: Komunalinis vandentiekis  
Nuotekų šalinimas: Vietinis nuotekų šalinimas  
Dujos: Nėra  
Sienos: Plytos  
Stogo danga: Ruberoidas  
Aukštų skaičius: 1  
Bendras plotas: 1034.26 kv. m  
Pagrindinis plotas: 948.14 kv. m  
Tūris: 7500 kub. m  
Užstatytas plotas: 1192.00 kv. m  
Koordinatė X: 6026777  
Koordinatė Y: 503382  
Atkūrimo sąnaudos (statybos vertė): 938000 Eur  
Fizinio nusidėvėjimo procentas: 34 %  
Atkuriamoji vertė: 619000 Eur  
Atkūrimo sąnaudų (statybos vertės) ir atkuriamosios  
vertės nustatymo data: 2017-11-17  
Vidutinė rinkos vertė: 181000 Eur  
Vidutinės rinkos vertės nustatymo būdas: Masinis vertinimas  
Vidutinės rinkos vertės nustatymo data: 2017-11-17  
Kadastro duomenų nustatymo data: 2017-11-17  
Pastato (jo dalies) energinio naudingumo klasė: B  
Skaičiuojamosios šiluminės energijos sąnaudos pastatui  
(jo daliai) šildyti: 60.89 kWh/m2/m.

2.27.

Pastatas - Garažas  
Unikalus daikto numeris: 1191-7000-2558  
Daikto pagrindinė naudojimo paskirtis: Garažų  
Žymėjimas plane: 51G1p  
Statybos pradžios metai: 1984  
Statybos pabaigos metai: 1984  
Statinio kategorija: Neypatingasis  
Baigtumo procentas: 100 %  
Šildymas: Nėra  
Vandentiekis: Nėra  
Nuotekų šalinimas: Nėra  
Dujos: Nėra  
Sienos: Plytos  
Stogo danga: Bitumas  
Aukštų skaičius: 1  
Bendras plotas: 1293.28 kv. m  
Pagrindinis plotas: 1293.28 kv. m  
Tūris: 7456 kub. m  
Užstatytas plotas: 1381.00 kv. m  
Koordinatė X: 6026762  
Koordinatė Y: 503284  
Atkūrimo sąnaudos (statybos vertė): 682000 Eur  
Fizinio nusidėvėjimo procentas: 22 %  
Atkuriamoji vertė: 532000 Eur  
Atkūrimo sąnaudų (statybos vertės) ir atkuriamosios  
vertės nustatymo data: 2021-05-11  
Vidutinė rinkos vertė: 144000 Eur  
Vidutinės rinkos vertės nustatymo būdas: Atkuriamoji vertė  
Vidutinės rinkos vertės nustatymo data: 2021-05-11



Kadastro duomenų nustatymo data: 2000-10-16

2.28.

**Pastatas - Garažas**

Unikalus daikto numeris: 1191-7000-2469

Daikto pagrindinė naudojimo paskirtis: Garažų

Žymėjimas plane: 52G1b

Statybos pabaigos metai: 1978

Baigtumo procentas: 100 %

Sienos: Betonas / blokai / šlakbloakai

Stogo danga: Ruloninė danga

Aukštų skaičius: 1

Bendras plotas: 2552.81 kv. m

Pagrindinis plotas: 2552.81 kv. m

Tūris: 14526 kub. m

Užstatytas plotas: 2690.00 kv. m

Atkūrimo sąnaudos (statybos vertė): 703540 Eur

Fizinio nusidėvėjimo procentas: 26 %

Atkuriamoji vertė: 520620 Eur

Vidutinė rinkos vertė: 520620 Eur

Vidutinės rinkos vertės nustatymo data: 2000-10-16

Kadastro duomenų nustatymo data: 2000-10-16

2.29.

**Pastatas - Garažas**

Unikalus daikto numeris: 1191-7000-2569

Daikto pagrindinė naudojimo paskirtis: Garažų

Žymėjimas plane: 53G1p

Statybos pradžios metai: 1978

Statybos pabaigos metai: 1978

Statinio kategorija: Neypatingasis

Baigtumo procentas: 100 %

Šildymas: Nėra

Vandentiekis: Nėra

Nuotekų šalinimas: Nėra

Dujos: Nėra

Sienos: Blokeliai

Stogo danga: Bitumas

Aukštų skaičius: 1

Bendras plotas: 1275.58 kv. m

Pagrindinis plotas: 1275.58 kv. m

Tūris: 7224 kub. m

Užstatytas plotas: 1338.00 kv. m

Koordinatė X: 6026822

Koordinatė Y: 503188

Atkūrimo sąnaudos (statybos vertė): 766000 Eur

Fizinio nusidėvėjimo procentas: 26 %

Atkuriamoji vertė: 567000 Eur

Atkūrimo sąnaudų (statybos vertės) ir atkuriamosios

vertės nustatymo data: 2021-05-11

Vidutinė rinkos vertė: 153000 Eur

Vidutinės rinkos vertės nustatymo būdas: Atkuriamoji vertė

Vidutinės rinkos vertės nustatymo data: 2021-05-11

Kadastro duomenų nustatymo data: 2000-10-16

2.30.

**Pastatas - Techninė aptarnavimo stotis**

Unikalus daikto numeris: 1191-7000-2578

Daikto pagrindinė naudojimo paskirtis: Negyvenamoji

Žymėjimas plane: 54B2p

Statybos pabaigos metai: 1985

Baigtumo procentas: 100 %

Šildymas: Vietinė katilinė

Sienos: Plytų mūras

Stogo danga: Ruloninė danga

Aukštų skaičius: 2

Bendras plotas: 158.66 kv. m

Pagrindinis plotas: 126.57 kv. m

Tūris: 591 kub. m

Užstatytas plotas: 106.00 kv. m

Atkūrimo sąnaudos (statybos vertė): 40800 Eur

Fizinio nusidėvėjimo procentas: 18 %

Atkuriamoji vertė: 33456 Eur

Vidutinė rinkos vertė: 33456 Eur

Vidutinės rinkos vertės nustatymo data: 2000-10-16

Kadastro duomenų nustatymo data: 2000-10-16

2.31.

**Pastatas - Degalinė**

Unikalus daikto numeris: 1191-7000-2503

Daikto pagrindinė naudojimo paskirtis: Negyvenamoji

Žymėjimas plane: 55H1p

Statybos pabaigos metai: 1987

Baigtumo procentas: 100 %

Vandentiekis: **Komunalinis vandentiekis**  
Nuotekų šalinimas: **Komunalinis nuotekų šalinimas**  
Sienos: **Plytų mūras**  
Stogo danga: **Ruloninė danga**  
Aukštų skaičius: **1**  
Bendras plotas: **23.06 kv. m**  
Pagrindinis plotas: **7.45 kv. m**  
Tūris: **98 kub. m**  
Užstatytas plotas: **175.00 kv. m**  
Atkūrimo sąnaudos (statybos vertė): **18823 Eur**  
Fizinio nusidėvėjimo procentas: **10 %**  
Atkuriamoji vertė: **16190 Eur**  
Vidutinė rinkos vertė: **16190 Eur**  
Vidutinės rinkos vertės nustatymo data: **2000-10-16**  
Kadastro duomenų nustatymo data: **2000-10-16**

2.32.

**Pastatas - Plovykla**  
Unikalus daikto numeris: **1191-7000-2514**  
Daikto pagrindinė naudojimo paskirtis: **Negyvenamoji**  
Žymėjimas plane: **56H2p**  
Statybos pabaigos metai: **1974**  
Baigtumo procentas: **100 %**  
Vandentiekis: **Komunalinis vandentiekis**  
Nuotekų šalinimas: **Komunalinis nuotekų šalinimas**  
Sienos: **Plytų mūras**  
Stogo danga: **Skarda cinkuota**  
Aukštų skaičius: **2**  
Bendras plotas: **47.16 kv. m**  
Pagrindinis plotas: **47.16 kv. m**  
Tūris: **202 kub. m**  
Užstatytas plotas: **32.00 kv. m**  
Atkūrimo sąnaudos (statybos vertė): **17793 Eur**  
Fizinio nusidėvėjimo procentas: **21 %**  
Atkuriamoji vertė: **14056 Eur**  
Vidutinė rinkos vertė: **14056 Eur**  
Vidutinės rinkos vertės nustatymo data: **2000-10-16**  
Kadastro duomenų nustatymo data: **2000-10-16**

2.33.

**Pastatas - Sandėlis**  
Unikalus daikto numeris: **1191-7000-2669**  
Daikto pagrindinė naudojimo paskirtis: **Sandėliavimo**  
Žymėjimas plane: **58F1p**  
Statybos pabaigos metai: **1979**  
Baigtumo procentas: **100 %**  
Sienos: **Plytų mūras**  
Stogo danga: **Kita danga**  
Aukštų skaičius: **1**  
Bendras plotas: **103.01 kv. m**  
Pagrindinis plotas: **103.01 kv. m**  
Tūris: **429 kub. m**  
Užstatytas plotas: **129.00 kv. m**  
Atkūrimo sąnaudos (statybos vertė): **47289 Eur**  
Fizinio nusidėvėjimo procentas: **17 %**  
Atkuriamoji vertė: **39250 Eur**  
Vidutinė rinkos vertė: **39250 Eur**  
Vidutinės rinkos vertės nustatymo data: **2000-11-06**  
Kadastro duomenų nustatymo data: **2000-11-06**

2.34.

**Pastatas - Specialiosios paskirties pastatas (kareivinės)**  
Unikalus daikto numeris: **1191-7000-2480**  
Daikto pagrindinė naudojimo paskirtis: **Specialioji**  
Žymėjimas plane: **803/p**  
Statybos pradžios metai: **1917**  
Statybos pabaigos metai: **1917**  
Rekonstravimo pradžios metai: **2021**  
Rekonstravimo pabaigos metai: **2023**  
Statinio kategorija: **Ypatingasis**  
Baigtumo procentas: **100 %**  
Šildymas: **Bendroji centrinio šildymo sistema**  
Vandentiekis: **Komunalinis vandentiekis**  
Nuotekų šalinimas: **Komunalinis nuotekų šalinimas**  
Dujos: **Nėra**  
Sienos: **Plytos**  
Stogo danga: **Metalias**  
Aukštų skaičius: **3**  
Bendras plotas: **1729.14 kv. m**  
Pagrindinis plotas: **1203.99 kv. m**  
Tūris: **8696 kub. m**  
Užstatytas plotas: **828.00 kv. m**

- Koordinatė X: **6027215**  
 Koordinatė Y: **503362**  
 Atkūrimo sąnaudos (statybos vertė): **1826000 Eur**  
 Fizinio nusidėvėjimo procentas: **65 %**  
 Atkuriamoji vertė: **639000 Eur**  
 Atkūrimo sąnaudų (statybos vertės) ir atkuriamosios  
 vertės nustatymo data: **2023-04-03**  
 Vidutinė rinkos vertė: **211000 Eur**  
 Vidutinės rinkos vertės nustatymo būdas: **Atkuriamoji vertė**  
 Vidutinės rinkos vertės nustatymo data: **2023-04-03**  
 Kadastro duomenų nustatymo data: **2023-04-03**  
 Pastato (jo dalies) energinio naudingumo klasė: **B**  
 Skaičiuojamosios šiluminės energijos sąnaudos pastatui  
 (jo daliai) šildyti: **49.27 kWh/m2/m.**
- 2.35. **Pastatas - Transpormatorinė**  
 Unikalus daikto numeris: **1191-7000-2269**  
 Daikto pagrindinė naudojimo paskirtis: **Negyvenamoji**  
 Žymėjimas plane: **12H1/p**  
 Statybos pabaigos metai: **1985**  
 Baigtumo procentas: **100 %**  
 Šildymas: **Nešildomas**  
 Sienos: **Plytų mūras**  
 Stogo danga: **Ruloninė danga**  
 Aukštų skaičius: **1**  
 Bendras plotas: **38.00 kv. m**  
 Pagrindinis plotas: **38.00 kv. m**  
 Tūris: **188 kub. m**  
 Užstatytas plotas: **46.00 kv. m**  
 Atkūrimo sąnaudos (statybos vertė): **11307 Eur**  
 Fizinio nusidėvėjimo procentas: **18 %**  
 Atkuriamoji vertė: **9272 Eur**  
 Vidutinė rinkos vertė: **9272 Eur**  
 Vidutinės rinkos vertės nustatymo data: **2000-10-16**  
 Kadastro duomenų nustatymo data: **2000-10-16**
- 2.36. **Pastatas - Sandėlis sausiems produktams**  
 Unikalus daikto numeris: **1191-7000-2236**  
 Daikto pagrindinė naudojimo paskirtis: **Sandėliavimo**  
 Žymėjimas plane: **31F1mp**  
 Statybos pabaigos metai: **1963**  
 Baigtumo procentas: **76 %**  
 Šildymas: **Neapibrežtas**  
 Sienos: **Medinis apmūrytas**  
 Stogo danga: **Asbestcementis**  
 Aukštų skaičius: **1**  
 Bendras plotas: **473.42 kv. m**  
 Pagrindinis plotas: **436.40 kv. m**  
 Tūris: **1912 kub. m**  
 Užstatytas plotas: **546.36 kv. m**  
 Atkūrimo sąnaudos (statybos vertė): **96613 Eur**  
 Fizinio nusidėvėjimo procentas: **56 %**  
 Atkuriamoji vertė: **42510 Eur**  
 Vidutinė rinkos vertė: **42510 Eur**  
 Vidutinės rinkos vertės nustatymo data: **2000-10-16**  
 Kadastro duomenų nustatymo data: **2000-10-16**
- 2.37. **Inžineriniai tinklai - Ryšių stiebas**  
 Unikalus daikto numeris: **1191-7000-2682**  
 Daikto pagrindinė naudojimo paskirtis: **Ryšių (telekomunikacijų) tinklų**  
 Žymėjimas plane: **59H1g**  
 Statybos pabaigos metai: **2002**  
 Baigtumo procentas: **100 %**  
 Atkūrimo sąnaudos (statybos vertė): **85438 Eur**  
 Atkuriamoji vertė: **85438 Eur**  
 Vidutinė rinkos vertė: **85438 Eur**  
 Vidutinės rinkos vertės nustatymo data: **2002-08-09**  
 Kadastro duomenų nustatymo data: **2002-08-09**
- 2.38. **Kiti inžineriniai statiniai - Kiemo statiniai**  
 Aprašymas / pastabos: **(Kiemo aikštelė, bordiūras)**  
 Unikalus daikto numeris: **4400-0556-3195**  
 Daikto pagrindinė naudojimo paskirtis: **Kiti inžineriniai statiniai (kiemo įrenginiai)**  
 Žymėjimas plane: **b**  
 Statybos pabaigos metai: **2005**  
 Baigtumo procentas: **100 %**  
 Atkūrimo sąnaudos (statybos vertė): **10339 Eur**  
 Atkuriamoji vertė: **10339 Eur**  
 Vidutinė rinkos vertė: **2589 Eur**  
 Vidutinės rinkos vertės nustatymo data: **2005-04-29**



Kadastro duomenų nustatymo data: 2005-03-24

- 2.39. **Kiti inžineriniai statiniai - Aikštelė**  
Unikalus daikto numeris: 4400-5756-1574  
Daikto pagrindinė naudojimo paskirtis: **Kiti inžineriniai statiniai**  
Žymėjimas plane: **A1**  
Statybos pradžios metai: 2019  
Statybos pabaigos metai: 2021  
Statinio kategorija: **II grupės nesudėtingasis**  
Baigtumo procentas: 100 %  
Plotas: 114.38 kv. m  
Danga: **Betono trinkelės**  
Atkūrimo sąnaudos (statybos vertė): 4000 Eur  
Fizinio nusidėvėjimo procentas: 0 %  
Atkuriamoji vertė: 4000 Eur  
Atkūrimo sąnaudų (statybos vertės) ir atkuriamosios  
vertės nustatymo data: 2021-10-18  
Vidutinė rinkos vertė: 4000 Eur  
Vidutinės rinkos vertės nustatymo būdas: **Atkuriamoji vertė**  
Vidutinės rinkos vertės nustatymo data: 2021-10-18  
Kadastro duomenų nustatymo data: 2021-10-18
- 2.40. **Kiti inžineriniai statiniai - Aikštelė**  
Unikalus daikto numeris: 4400-5756-1590  
Daikto pagrindinė naudojimo paskirtis: **Kiti inžineriniai statiniai**  
Žymėjimas plane: **A2**  
Statybos pradžios metai: 2019  
Statybos pabaigos metai: 2021  
Statinio kategorija: **II grupės nesudėtingasis**  
Baigtumo procentas: 100 %  
Plotas: 316.06 kv. m  
Danga: **Betono trinkelės**  
Atkūrimo sąnaudos (statybos vertė): 11100 Eur  
Fizinio nusidėvėjimo procentas: 0 %  
Atkuriamoji vertė: 11100 Eur  
Atkūrimo sąnaudų (statybos vertės) ir atkuriamosios  
vertės nustatymo data: 2021-10-18  
Vidutinė rinkos vertė: 11100 Eur  
Vidutinės rinkos vertės nustatymo būdas: **Atkuriamoji vertė**  
Vidutinės rinkos vertės nustatymo data: 2021-10-18  
Kadastro duomenų nustatymo data: 2021-10-18
- 2.41. **Kiti inžineriniai statiniai - Aikštelė**  
Unikalus daikto numeris: 4400-5756-1603  
Daikto pagrindinė naudojimo paskirtis: **Kiti inžineriniai statiniai**  
Žymėjimas plane: **A3**  
Statybos pradžios metai: 2019  
Statybos pabaigos metai: 2021  
Statinio kategorija: **I grupės nesudėtingasis**  
Baigtumo procentas: 100 %  
Plotas: 99.02 kv. m  
Atkūrimo sąnaudos (statybos vertė): 6740 Eur  
Fizinio nusidėvėjimo procentas: 0 %  
Atkuriamoji vertė: 6740 Eur  
Atkūrimo sąnaudų (statybos vertės) ir atkuriamosios  
vertės nustatymo data: 2021-10-18  
Vidutinė rinkos vertė: 1080 Eur  
Vidutinės rinkos vertės nustatymo būdas: **Atkuriamoji vertė**  
Vidutinės rinkos vertės nustatymo data: 2021-10-18  
Kadastro duomenų nustatymo data: 2021-10-18
- 2.42. **Kiti inžineriniai statiniai - Privažiuojamasis kelias**  
Unikalus daikto numeris: 4400-0772-2750  
Daikto pagrindinė naudojimo paskirtis: **Kiti inžineriniai statiniai**  
Statybos pabaigos metai: 2006  
Baigtumo procentas: 100 %  
Kadastro duomenų nustatymo data: 2006-01-11
- 2.43. **Kiti inžineriniai statiniai - Kiemo statiniai**  
Aprašymas / pastabos: (tvora, šaligatvis, kiemo aikštelė)  
Unikalus daikto numeris: 1191-7000-2580  
Daikto pagrindinė naudojimo paskirtis: **Kiti inžineriniai statiniai**  
Statybos pabaigos metai: 1976  
Atkūrimo sąnaudos (statybos vertė): 2047662 Eur  
Fizinio nusidėvėjimo procentas: 62 %  
Atkuriamoji vertė: 883873 Eur  
Vidutinė rinkos vertė: 883873 Eur  
Vidutinės rinkos vertės nustatymo data: 2000-10-16  
Kadastro duomenų nustatymo data: 2000-10-16
- 2.44. **Vandentiekio tinklai - Vandentiekio tinklai**

- Unikalus daikto numeris: **4400-5752-6848**  
 Daikto pagrindinė naudojimo paskirtis: **Vandentiekio tinklų**  
 Žymėjimas plane: **V**  
 Statybos pradžios metai: **2019**  
 Statybos pabaigos metai: **2021**  
 Statinio kategorija: **II grupės nesudėtingasis**  
 Baigtumo procentas: **100 %**  
 Ilgis: **9.30 m**  
 Gylis: **1.5 m**  
 Medžiaga: **Polietilenas**  
 Vandentiekio linijos reikšmė: **Išvadinė**  
 Atkūrimo sąnaudos (statybos vertė): **1100 Eur**  
 Fizinio nusidėvėjimo procentas: **0 %**  
 Atkuriamoji vertė: **1100 Eur**  
 Atkūrimo sąnaudų (statybos vertės) ir atkuriamosios  
 vertės nustatymo data: **2021-10-05**  
 Vidutinė rinkos vertė: **1100 Eur**  
 Vidutinės rinkos vertės nustatymo būdas: **Atkuriamoji vertė**  
 Vidutinės rinkos vertės nustatymo data: **2021-10-05**  
 Kadastro duomenų nustatymo data: **2021-10-05**
- 2.45. **Vandentiekio tinklai - Vandentiekio tinklai**  
 Aprašymas / pastabos: **L=30,00m**  
 Unikalus daikto numeris: **4400-0556-3226**  
 Daikto pagrindinė naudojimo paskirtis: **Vandentiekio tinklų**  
 Statybos pabaigos metai: **2005**  
 Baigtumo procentas: **100 %**  
 Ilgis: **30.00 m**  
 Atkūrimo sąnaudos (statybos vertė): **3572 Eur**  
 Atkuriamoji vertė: **3572 Eur**  
 Vidutinė rinkos vertė: **3572 Eur**  
 Vidutinės rinkos vertės nustatymo data: **2005-05-10**  
 Kadastro duomenų nustatymo data: **2005-03-24**
- 2.46. **Vandentiekio tinklai - Vandentiekio tinklai**  
 Unikalus daikto numeris: **4400-0772-2692**  
 Daikto pagrindinė naudojimo paskirtis: **Vandentiekio tinklų**  
 Statybos pabaigos metai: **2006**  
 Baigtumo procentas: **100 %**  
 Ilgis: **847.40 m**  
 Kadastro duomenų nustatymo data: **2006-01-11**
- 2.47. **Vandentiekio tinklai - Vandentiekio tinklai**  
 Unikalus daikto numeris: **4400-0872-4670**  
 Daikto pagrindinė naudojimo paskirtis: **Vandentiekio tinklų**  
 Statybos pabaigos metai: **2006**  
 Baigtumo procentas: **100 %**  
 Ilgis: **895.26 m**  
 Kadastro duomenų nustatymo data: **2006-06-01**
- 2.48. **Nuotekų šalinimo tinklai - Buitinių nuotekų šalinimo tinklai**  
 Unikalus daikto numeris: **4400-5752-6874**  
 Daikto pagrindinė naudojimo paskirtis: **Nuotekų šalinimo tinklų**  
 Žymėjimas plane: **KF**  
 Statybos pradžios metai: **2019**  
 Statybos pabaigos metai: **2021**  
 Statinio kategorija: **II grupės nesudėtingasis**  
 Baigtumo procentas: **100 %**  
 Ilgis: **81.18 m**  
 Tūris: **2 kub. m**  
 Medžiaga: **Polivinilchloridas**  
 Nuotekų linijos reikšmė: **Išvadinė**  
 Nuotekų linijos rūšis: **Renkamoji**  
 Nuotekų įrenginio reikšmė: **Mažieji**  
 Atkūrimo sąnaudos (statybos vertė): **8270 Eur**  
 Atkuriamoji vertė: **8270 Eur**  
 Atkūrimo sąnaudų (statybos vertės) ir atkuriamosios  
 vertės nustatymo data: **2021-10-05**  
 Vidutinė rinkos vertė: **8270 Eur**  
 Vidutinės rinkos vertės nustatymo būdas: **Atkuriamoji vertė**  
 Vidutinės rinkos vertės nustatymo data: **2021-10-05**  
 Kadastro duomenų nustatymo data: **2021-10-05**
- 2.49. **Nuotekų šalinimo tinklai - Lietaus nuotekų šalinimo tinklai**  
 Unikalus daikto numeris: **4400-5752-6926**  
 Daikto pagrindinė naudojimo paskirtis: **Nuotekų šalinimo tinklų**  
 Žymėjimas plane: **KL**  
 Statybos pradžios metai: **2019**  
 Statybos pabaigos metai: **2021**  
 Statinio kategorija: **I grupės nesudėtingasis**

- Baigtumo procentas: 100 %  
 Ilgis: 141.38 m  
 Medžiaga: Polivinilchloridas  
 Nuotekų linijos reikšmė: Išvadinė  
 Nuotekų linijos rūšis: Renkamoji  
 Atkūrimo sąnaudos (statybos vertė): 11300 Eur  
 Fizinio nusidėvėjimo procentas: 0 %  
 Atkuriamoji vertė: 11300 Eur  
 Atkūrimo sąnaudų (statybos vertės) ir atkuriamosios  
 vertės nustatymo data: 2021-10-05  
 Vidutinė rinkos vertė: 11300 Eur  
 Vidutinės rinkos vertės nustatymo būdas: Atkuriamoji vertė  
 Vidutinės rinkos vertės nustatymo data: 2021-10-05  
 Kadastro duomenų nustatymo data: 2021-10-05
- 2.50. Nuotekų šalinimo tinklai - Lietaus nuotekų šalinimo tinklai  
 Unikalus daikto numeris: 4400-5752-6948  
 Daikto pagrindinė naudojimo paskirtis: Nuotekų šalinimo tinklų  
 Žymėjimas plane: KL1  
 Statybos pradžios metai: 2019  
 Statybos pabaigos metai: 2021  
 Statinio kategorija: I grupės nesudėtingasis  
 Baigtumo procentas: 100 %  
 Ilgis: 143.76 m  
 Medžiaga: Polivinilchloridas  
 Nuotekų linijos reikšmė: Išvadinė  
 Nuotekų linijos rūšis: Renkamoji  
 Atkūrimo sąnaudos (statybos vertė): 11900 Eur  
 Fizinio nusidėvėjimo procentas: 0 %  
 Atkuriamoji vertė: 11900 Eur  
 Atkūrimo sąnaudų (statybos vertės) ir atkuriamosios  
 vertės nustatymo data: 2021-10-05  
 Vidutinė rinkos vertė: 11900 Eur  
 Vidutinės rinkos vertės nustatymo būdas: Atkuriamoji vertė  
 Vidutinės rinkos vertės nustatymo data: 2021-10-05  
 Kadastro duomenų nustatymo data: 2021-10-05
- 2.51. Nuotekų šalinimo tinklai - Kanalizacijos tinklai  
 Aprašymas / pastabos: L=126,00m  
 Unikalus daikto numeris: 4400-0556-3262  
 Daikto pagrindinė naudojimo paskirtis: Nuotekų šalinimo tinklų  
 Statybos pabaigos metai: 2004  
 Baigtumo procentas: 100 %  
 Ilgis: 126.00 km  
 Atkūrimo sąnaudos (statybos vertė): 4019 Eur  
 Atkuriamoji vertė: 4019 Eur  
 Vidutinė rinkos vertė: 4019 Eur  
 Vidutinės rinkos vertės nustatymo data: 2005-05-10  
 Kadastro duomenų nustatymo data: 2005-03-24
- 2.52. Nuotekų šalinimo tinklai - Nuotekų tinklai  
 Unikalus daikto numeris: 4400-0772-2705  
 Daikto pagrindinė naudojimo paskirtis: Nuotekų šalinimo tinklų  
 Statybos pabaigos metai: 2006  
 Baigtumo procentas: 100 %  
 Ilgis: 1280.28 km  
 Kadastro duomenų nustatymo data: 2006-01-11
- 2.53. Nuotekų šalinimo tinklai - Lietaus kanalizacijos tinklai  
 Unikalus daikto numeris: 4400-0772-2727  
 Daikto pagrindinė naudojimo paskirtis: Nuotekų šalinimo tinklų  
 Statybos pabaigos metai: 2006  
 Baigtumo procentas: 100 %  
 Ilgis: 1073.24 km  
 Kadastro duomenų nustatymo data: 2006-01-11
3. Daikto priklausiniai iš kito registro: įrašų nėra
4. Nuosavybė:
- 4.1. Nuosavybės teisė  
 Savininkas: LIETUVOS RESPUBLIKA, a.k. 111105555  
 Daiktas: pastatas Nr. 1191-7000-2184, aprašytas p. 2.8.  
 Įregistravimo pagrindas: 2000-03-24 Steigėjo įsakymas Nr. 306  
 2000-09-28 Perdavimo - priėmimo aktas  
 2000-11-10 Statinio pripažinimo tinkamu naudoti aktas  
 2001-02-07 Statybos inspektoriaus pažyma Nr. 13  
 2021-12-23 Deklaracija apie statybos užbaigimą / paskirties pakeitimą  
 Nr. ACCR-20-211223-04865  
 Įrašas galioja: Nuo 2022-02-02
- 4.2. Nuosavybės teisė



- Savininkas: LIETUVOS RESPUBLIKA, a.k. 111105555  
Daiktas: kiti statiniai Nr. 4400-5756-1574, aprašyti p. 2.39.  
kiti statiniai Nr. 4400-5756-1590, aprašyti p. 2.40.  
kiti statiniai Nr. 4400-5756-1603, aprašyti p. 2.41.  
vandentiekio tinklai Nr. 4400-5752-6848, aprašyti p. 2.44.  
nuotekų šalinimo tinklai Nr. 4400-5752-6874, aprašyti p. 2.48.  
nuotekų šalinimo tinklai Nr. 4400-5752-6926, aprašyti p. 2.49.  
nuotekų šalinimo tinklai Nr. 4400-5752-6948, aprašyti p. 2.50.  
[registravimo pagrindas: 2021-10-27 Deklaracija apie statybos užbaigimą / paskirties pakeitimą  
Nr. VL-1654(5.13.)  
[rašas galioja: Nuo 2022-02-02
- 4.3. Nuosavybės teisė  
Savininkas: LIETUVOS RESPUBLIKA, a.k. 111105555  
Daiktas: pastatas Nr. 1191-7000-2536, aprašytas p. 2.26.  
[registravimo pagrindas: 2000-03-24 Steigėjo įsakymas Nr. 306  
2000-09-28 Perdavimo - priėmimo aktas  
2000-11-10 Statinio pripažinimo tinkamu naudoti aktas  
2001-02-07 Statybos inspektoriaus pažyma Nr. 13  
2018-07-10 Deklaracija apie statybos užbaigimą / paskirties pakeitimą  
Nr. VL-512 (5.13)  
[rašas galioja: Nuo 2018-09-17
- 4.4. Nuosavybės teisė  
Savininkas: LIETUVOS RESPUBLIKA, a.k. 111105555  
Daiktas: inžineriniai tinklai Nr. 1191-7000-2682, aprašyti p. 2.37.  
[registravimo pagrindas: 2002-11-12 Statinio pripažinimo tinkamu naudoti aktas  
[rašas galioja: Nuo 2003-02-05
- 4.5. Nuosavybės teisė  
Savininkas: LIETUVOS RESPUBLIKA, a.k. 111105555  
Daiktas: pastatas Nr. 1191-7000-2336, aprašytas p. 2.19.  
[registravimo pagrindas: 2000-03-24 Steigėjo įsakymas Nr. 306  
2000-09-28 Perdavimo - priėmimo aktas  
2000-11-10 Statinio pripažinimo tinkamu naudoti aktas  
2001-02-07 Statybos inspektoriaus pažyma Nr. 13  
[rašas galioja: Nuo 2001-02-08
- 4.6. Nuosavybės teisė  
Savininkas: LIETUVOS RESPUBLIKA, a.k. 111105555  
Daiktas: pastatas Nr. 1191-7000-2480, aprašytas p. 2.34.  
[registravimo pagrindas: 2000-03-24 Steigėjo įsakymas Nr. 306  
2000-09-28 Perdavimo - priėmimo aktas  
2000-11-10 Statinio pripažinimo tinkamu naudoti aktas  
2001-02-07 Statybos inspektoriaus pažyma Nr. 13  
[rašas galioja: Nuo 2001-02-07
- 4.7. Nuosavybės teisė  
Savininkas: LIETUVOS RESPUBLIKA, a.k. 111105555  
Daiktas: pastatas Nr. 1191-7000-2225, aprašytas p. 2.1.  
pastatas Nr. 1191-7000-2014, aprašytas p. 2.4.  
pastatas Nr. 1191-7000-2025, aprašytas p. 2.7.  
pastatas Nr. 1191-7000-2047, aprašytas p. 2.9.  
pastatas Nr. 1191-7000-2058, aprašytas p. 2.10.  
pastatas Nr. 1191-7000-2069, aprašytas p. 2.15.  
pastatas Nr. 1191-7000-2070, aprašytas p. 2.16.  
pastatas Nr. 1191-7000-2103, aprašytas p. 2.6.  
pastatas Nr. 1191-7000-2125, aprašytas p. 2.13.  
pastatas Nr. 1191-7000-2136, aprašytas p. 2.17.  
pastatas Nr. 1191-7000-2147, aprašytas p. 2.20.  
pastatas Nr. 1191-7000-2170, aprašytas p. 2.5.  
pastatas Nr. 1191-7000-2190, aprašytas p. 2.12.  
pastatas Nr. 1191-7000-2203, aprašytas p. 2.18.  
pastatas Nr. 1191-7000-2236, aprašytas p. 2.36.  
pastatas Nr. 1191-7000-2247, aprašytas p. 2.3.  
pastatas Nr. 1191-7000-2269, aprašytas p. 2.35.  
pastatas Nr. 1191-7000-2290, aprašytas p. 2.14.  
pastatas Nr. 1191-7000-2314, aprašytas p. 2.21.  
pastatas Nr. 1191-7000-2390, aprašytas p. 2.22.  
pastatas Nr. 1191-7000-2403, aprašytas p. 2.23.  
pastatas Nr. 1191-7000-2414, aprašytas p. 2.24.  
pastatas Nr. 1191-7000-2425, aprašytas p. 2.25.  
pastatas Nr. 1191-7000-2469, aprašytas p. 2.28.  
pastatas Nr. 1191-7000-2476, aprašytas p. 2.2.  
pastatas Nr. 1191-7000-2490, aprašytas p. 2.11.  
pastatas Nr. 1191-7000-2503, aprašytas p. 2.31.  
pastatas Nr. 1191-7000-2514, aprašytas p. 2.32.  
pastatas Nr. 1191-7000-2558, aprašytas p. 2.27.  
pastatas Nr. 1191-7000-2569, aprašytas p. 2.29.  
pastatas Nr. 1191-7000-2578, aprašytas p. 2.30.

pastatas Nr. 1191-7000-2669, aprašytas p. 2.33.  
kiti statiniai Nr. 1191-7000-2580, aprašyti p. 2.43.  
[registravimo pagrindas: 2000-03-24 Steigėjo įsakymas Nr. 306  
2000-09-28 Perdavimo - priėmimo aktas  
2000-11-10 Statinio pripažinimo tinkamu naudoti aktas  
2001-02-07 Statybos inspektoriaus pažyma Nr. 13  
[rašas galioja: Nuo 2001-02-07

5. Valstybės ir savivaldybių žemės patikėjimo teisė: įrašų nėra

6. Kitos daiktinės teisės:

6.1.

Turto patikėjimo teisė  
Patikėtinis: Lietuvos kariuomenė, a.k. 188732677  
Daiktas: pastatas Nr. 1191-7000-2480, aprašytas p. 2.34.  
[registravimo pagrindas: 2000-03-24 Steigėjo įsakymas Nr. 306  
2000-09-28 Perdavimo - priėmimo aktas  
2000-11-10 Statinio pripažinimo tinkamu naudoti aktas  
2001-02-07 Statybos inspektoriaus pažyma Nr. 13  
2023-08-17 Statybos užbaigimo aktas Nr. ACCA-20-230817-00168  
[rašas galioja: Nuo 2023-09-01

6.2.

Turto patikėjimo teisė  
Patikėtinis: Lietuvos kariuomenė, a.k. 188732677  
Daiktas: pastatas Nr. 1191-7000-2184, aprašytas p. 2.8.  
[registravimo pagrindas: 2000-03-24 Steigėjo įsakymas Nr. 306  
2000-09-28 Perdavimo - priėmimo aktas  
2000-11-10 Statinio pripažinimo tinkamu naudoti aktas  
2001-02-07 Statybos inspektoriaus pažyma Nr. 13  
2021-12-23 Deklaracija apie statybos užbaigimą / paskirties pakeitimą  
Nr. ACCR-20-211223-04865  
[rašas galioja: Nuo 2022-02-02

6.3.

Turto patikėjimo teisė  
Patikėtinis: Lietuvos kariuomenė, a.k. 188732677  
Daiktas: kiti statiniai Nr. 4400-5756-1574, aprašyti p. 2.39.  
kiti statiniai Nr. 4400-5756-1590, aprašyti p. 2.40.  
kiti statiniai Nr. 4400-5756-1603, aprašyti p. 2.41.  
vandentiekio tinklai Nr. 4400-5752-6848, aprašyti p. 2.44.  
nuotekų šalinimo tinklai Nr. 4400-5752-6874, aprašyti p. 2.48.  
nuotekų šalinimo tinklai Nr. 4400-5752-6926, aprašyti p. 2.49.  
nuotekų šalinimo tinklai Nr. 4400-5752-6948, aprašyti p. 2.50.  
[registravimo pagrindas: 2021-10-27 Deklaracija apie statybos užbaigimą / paskirties pakeitimą  
Nr. VL-1654(5.13.)  
[rašas galioja: Nuo 2022-02-02

6.4.

Turto patikėjimo teisė  
Patikėtinis: Lietuvos kariuomenė, a.k. 188732677  
Daiktas: pastatas Nr. 1191-7000-2536, aprašytas p. 2.26.  
[registravimo pagrindas: 2000-03-24 Steigėjo įsakymas Nr. 306  
2000-09-28 Perdavimo - priėmimo aktas  
2000-11-10 Statinio pripažinimo tinkamu naudoti aktas  
2001-02-07 Statybos inspektoriaus pažyma Nr. 13  
2018-07-10 Deklaracija apie statybos užbaigimą / paskirties pakeitimą  
Nr. VL-512 (5.13)  
[rašas galioja: Nuo 2018-09-17

6.5.

Turto patikėjimo teisė  
Patikėtinis: Informacinių technologijų tarnyba prie Krašto apsaugos ministerijos, a.k. 191823126  
Daiktas: inžineriniai tinklai Nr. 1191-7000-2682, aprašyti p. 2.37.  
[registravimo pagrindas: 2003-02-06 Įsakymas Nr. V-154  
2003-05-07 Perdavimo - priėmimo aktas Nr. 22  
[rašas galioja: Nuo 2008-09-12

6.6.

Turto patikėjimo teisė  
Patikėtinis: Lietuvos kariuomenė, a.k. 188732677  
Daiktas: pastatas Nr. 1191-7000-2336, aprašytas p. 2.19.  
[registravimo pagrindas: 2000-03-24 Steigėjo įsakymas Nr. 306  
2000-09-28 Perdavimo - priėmimo aktas  
2000-11-10 Statinio pripažinimo tinkamu naudoti aktas  
2001-02-07 Statybos inspektoriaus pažyma Nr. 13  
[rašas galioja: Nuo 2001-02-08

6.7.

Turto patikėjimo teisė  
Patikėtinis: Lietuvos kariuomenė, a.k. 188732677  
Daiktas: pastatas Nr. 1191-7000-2225, aprašytas p. 2.1.  
pastatas Nr. 1191-7000-2014, aprašytas p. 2.4.  
pastatas Nr. 1191-7000-2025, aprašytas p. 2.7.  
pastatas Nr. 1191-7000-2047, aprašytas p. 2.9.



pastatas Nr. 1191-7000-2058, aprašytas p. 2.10.  
pastatas Nr. 1191-7000-2069, aprašytas p. 2.15.  
pastatas Nr. 1191-7000-2070, aprašytas p. 2.16.  
pastatas Nr. 1191-7000-2103, aprašytas p. 2.6.  
pastatas Nr. 1191-7000-2125, aprašytas p. 2.13.  
pastatas Nr. 1191-7000-2136, aprašytas p. 2.17.  
pastatas Nr. 1191-7000-2147, aprašytas p. 2.20.  
pastatas Nr. 1191-7000-2170, aprašytas p. 2.5.  
pastatas Nr. 1191-7000-2190, aprašytas p. 2.12.  
pastatas Nr. 1191-7000-2203, aprašytas p. 2.18.  
pastatas Nr. 1191-7000-2236, aprašytas p. 2.36.  
pastatas Nr. 1191-7000-2247, aprašytas p. 2.3.  
pastatas Nr. 1191-7000-2269, aprašytas p. 2.35.  
pastatas Nr. 1191-7000-2290, aprašytas p. 2.14.  
pastatas Nr. 1191-7000-2314, aprašytas p. 2.21.  
pastatas Nr. 1191-7000-2390, aprašytas p. 2.22.  
pastatas Nr. 1191-7000-2403, aprašytas p. 2.23.  
pastatas Nr. 1191-7000-2414, aprašytas p. 2.24.  
pastatas Nr. 1191-7000-2425, aprašytas p. 2.25.  
pastatas Nr. 1191-7000-2469, aprašytas p. 2.28.  
pastatas Nr. 1191-7000-2476, aprašytas p. 2.2.  
pastatas Nr. 1191-7000-2490, aprašytas p. 2.11.  
pastatas Nr. 1191-7000-2503, aprašytas p. 2.31.  
pastatas Nr. 1191-7000-2514, aprašytas p. 2.32.  
pastatas Nr. 1191-7000-2558, aprašytas p. 2.27.  
pastatas Nr. 1191-7000-2569, aprašytas p. 2.29.  
pastatas Nr. 1191-7000-2578, aprašytas p. 2.30.  
pastatas Nr. 1191-7000-2669, aprašytas p. 2.33.  
kiti statiniai Nr. 1191-7000-2580, aprašyti p. 2.43.

[registravimo pagrindas: 2000-03-24 Steigėjo įsakymas Nr. 306  
2000-09-28 Perdavimo - priėmimo aktas  
2000-11-10 Statinio pripažinimo tinkamu naudoti aktas  
2001-02-07 Statybos inspektoriaus pažyma Nr. 13  
[rašas galioja: Nuo 2001-02-07

#### 7. Juridiniai faktai:

7.1.

**Sudaryta panaudos sutartis**

Panaudos gavėjas:

Daiktas: pastatas Nr. 1191-7000-2476, aprašytas p. 2.2.  
[registravimo pagrindas: 2016-05-19 Perdavimo - priėmimo aktas Nr. NTA-17/VL-247  
2016-05-19 Panaudos sutartis Nr. NTS-16/S-61  
Plotas: 11.84 kv. m  
[rašas galioja: Nuo 2019-11-28  
Terminas: Iki 2021-05-19

#### 8. Žymos: įrašų nėra

#### 9. Teritorijos, kuriose taikomos SŽNS, įrašytos į NTK kadastro duomenų byloje įrašytų duomenų pagrindu: įrašų nėra

#### 10. Daikto registravimas ir kadastro žymos:

10.1.

Nustatyti nauji kadastro duomenys, kurie neįrašyti į kadastrą (kadastro žyma)  
Duomenis nustatė: FIZINIS ASMUO  
Daiktas: pastatas Nr. 1191-7000-2136, aprašytas p. 2.17.  
[registravimo pagrindas: 2011-06-16 Kvalifikacijos pažymėjimas Nr. 2  
2023-09-07 Nekilnojamojo daikto kadastro duomenų byla  
[rašas galioja: Nuo 2023-09-14

10.2.

Rekonstrukcija (daikto registravimas)  
Daiktas: pastatas Nr. 1191-7000-2480, aprašytas p. 2.34.  
[registravimo pagrindas: 2023-04-03 Nekilnojamojo daikto kadastro duomenų byla  
2023-08-17 Statybos užbaigimo aktas Nr. ACCA-20-230817-00168  
[rašas galioja: Nuo 2023-08-24

10.3.

Kadastrinius matavimus atliko (kadastro žyma)  
FIZINIS ASMUO  
Daiktas: pastatas Nr. 1191-7000-2480, aprašytas p. 2.34.  
[registravimo pagrindas: 2011-06-16 Kvalifikacijos pažymėjimas Nr. 2  
2023-04-03 Nekilnojamojo daikto kadastro duomenų byla  
[rašas galioja: Nuo 2023-08-24

10.4.

Išduotas pastato (jo dalies) energinio naudingumo sertifikatas (kadastro žyma)  
Daiktas: pastatas Nr. 1191-7000-2480, aprašytas p. 2.34.  
[registravimo pagrindas: 2023-06-09 Pranešimas apie energinio naudingumo sertifikato išdavimą  
Nr. SC-0657-00348/0  
[rašas galioja: Nuo 2023-06-09  
Terminas: Nuo 2023-06-08 iki 2023-06-08

10.5.

Kapitalinis remontas (daikto registravimas)



- Daiktas: pastatas Nr. 1191-7000-2184, aprašytas p. 2.8.  
 Įregistravimo pagrindas: 2021-06-07 Nekilnojamojo daikto kadastro duomenų byla  
 2021-12-23 Deklaracija apie statybos užbaigimą / paskirties pakeitimą  
 Nr. ACCR-20-211223-04865  
 Įrašas galioja: Nuo 2022-01-24
- 10.6. Kadastrinius matavimus atliko (kadastro žyma)  
 FIZINIS ASMUO  
 Daiktas: pastatas Nr. 1191-7000-2184, aprašytas p. 2.8.  
 Įregistravimo pagrindas: 2011-06-16 Kvalifikacijos pažymėjimas Nr.  
 2021-06-07 Nekilnojamojo daikto kadastro duomenų byla  
 Įrašas galioja: Nuo 2022-01-24
- 10.7. Suformuotas naujas (daikto registravimas)  
 Daiktas: vandentiekio tinklai Nr. 4400-5752-6848, aprašyti p. 2.44.  
 nuotekų šalinimo tinklai Nr. 4400-5752-6874, aprašyti p. 2.48.  
 nuotekų šalinimo tinklai Nr. 4400-5752-6926, aprašyti p. 2.49.  
 nuotekų šalinimo tinklai Nr. 4400-5752-6948, aprašyti p. 2.50.  
 Įregistravimo pagrindas: 2021-10-05 Nekilnojamojo daikto kadastro duomenų byla  
 2021-10-27 Deklaracija apie statybos užbaigimą / paskirties pakeitimą  
 Nr. VL-1654(5.13.)  
 Įrašas galioja: Nuo 2022-01-24
- 10.8. Kadastrinius matavimus atliko (kadastro žyma)  
 FIZINIS ASMUO  
 Daiktas: vandentiekio tinklai Nr. 4400-5752-6848, aprašyti p. 2.44.  
 nuotekų šalinimo tinklai Nr. 4400-5752-6874, aprašyti p. 2.48.  
 nuotekų šalinimo tinklai Nr. 4400-5752-6926, aprašyti p. 2.49.  
 nuotekų šalinimo tinklai Nr. 4400-5752-6948, aprašyti p. 2.50.  
 Įregistravimo pagrindas: 2011-06-16 Kvalifikacijos pažymėjimas Nr.  
 2021-10-05 Nekilnojamojo daikto kadastro duomenų byla  
 Įrašas galioja: Nuo 2022-01-24
- 10.9. Suformuotas naujas (daikto registravimas)  
 Daiktas: kiti statiniai Nr. 4400-5756-1574, aprašyti p. 2.39.  
 kiti statiniai Nr. 4400-5756-1590, aprašyti p. 2.40.  
 kiti statiniai Nr. 4400-5756-1603, aprašyti p. 2.41.  
 Įregistravimo pagrindas: 2021-10-18 Nekilnojamojo daikto kadastro duomenų byla  
 2021-10-27 Deklaracija apie statybos užbaigimą / paskirties pakeitimą  
 Nr. VL-1654(5.13.)  
 Įrašas galioja: Nuo 2022-01-24
- 10.10. Kadastrinius matavimus atliko (kadastro žyma)  
 FIZINIS ASMUO  
 Daiktas: kiti statiniai Nr. 4400-5756-1574, aprašyti p. 2.39.  
 kiti statiniai Nr. 4400-5756-1590, aprašyti p. 2.40.  
 kiti statiniai Nr. 4400-5756-1603, aprašyti p. 2.41.  
 Įregistravimo pagrindas: 2011-06-16 Kvalifikacijos pažymėjimas Nr.  
 2021-10-18 Nekilnojamojo daikto kadastro duomenų byla  
 Įrašas galioja: Nuo 2022-01-24
- 10.11. Parengta deklaracija apie statybos užbaigimą (kadastro žyma)  
 Daiktas: pastatas Nr. 1191-7000-2569, aprašytas p. 2.29.  
 Įregistravimo pagrindas: 2021-10-06 Informacinės sistemos "Infostatyba" pranešimas  
 Nr. ACCR-20-211006-03909  
 Įrašas galioja: Nuo 2021-10-06
- 10.12. Parengta deklaracija apie statybos užbaigimą (kadastro žyma)  
 Daiktas: pastatas Nr. 1191-7000-2558, aprašytas p. 2.27.  
 Įregistravimo pagrindas: 2021-10-06 Informacinės sistemos "Infostatyba" pranešimas  
 Nr. ACCR-20-211006-03909  
 Įrašas galioja: Nuo 2021-10-06
- 10.13. Išduotas statybą leidžiantis dokumentas (kadastro žyma)  
 Daiktas: pastatas Nr. 1191-7000-2480, aprašytas p. 2.34.  
 Įregistravimo pagrindas: 2020-06-30 Informacinės sistemos "Infostatyba" pranešimas  
 Nr. LRS-11-200630-00018  
 Įrašas galioja: Nuo 2020-06-30
- 10.14. Išduotas statybą leidžiantis dokumentas (kadastro žyma)  
 Daiktas: pastatas Nr. 1191-7000-2136, aprašytas p. 2.17.  
 Įregistravimo pagrindas: 2019-01-28 Informacinės sistemos "Infostatyba" pranešimas  
 Nr. LRS-11-190128-00003  
 Įrašas galioja: Nuo 2019-01-29
- 10.15. Išduotas statybą leidžiantis dokumentas (kadastro žyma)  
 Daiktas: pastatas Nr. 1191-7000-2558, aprašytas p. 2.27.  
 Įregistravimo pagrindas: 2018-10-15 Informacinės sistemos "Infostatyba" pranešimas  
 Nr. LSKR-11-181015-00007  
 Įrašas galioja: Nuo 2018-10-15
- 10.16. Išduotas statybą leidžiantis dokumentas (kadastro žyma)  
 Daiktas: pastatas Nr. 1191-7000-2569, aprašytas p. 2.29.

- [registravimo pagrindas: 2018-10-15 Informacinės sistemos "Infostatyba" pranešimas  
Nr. LSKR-11-181015-00007  
[rašas galioja: Nuo 2018-10-15
- 10.17. Kadastro duomenų tikslinimas (daikto registravimas)  
Daiktas: pastatas Nr. 1191-7000-2536, aprašytas p. 2.26.  
[registravimo pagrindas: 2017-11-17 Nekilnojamojo daikto kadastro duomenų byla  
2018-07-10 Deklaracija apie statybos užbaigimą / paskirties pakeitimą  
Nr. VL-512 (5.13)  
[rašas galioja: Nuo 2018-09-17
- 10.18. Kadastrinius matavimus atliko (kadastro žyma)  
FIZINIS ASMUO  
Daiktas: pastatas Nr. 1191-7000-2536, aprašytas p. 2.26.  
[registravimo pagrindas: 2015-04-07 Kvalifikacijos pažymėjimas Nr. 1  
2017-11-17 Nekilnojamojo daikto kadastro duomenų byla  
[rašas galioja: Nuo 2018-09-17
- 10.19. Išduotas pastato (jo dalies) energinio naudingumo sertifikatas (kadastro žyma)  
Daiktas: pastatas Nr. 1191-7000-2536, aprašytas p. 2.26.  
[registravimo pagrindas: 2017-12-18 Pranešimas apie energinio naudingumo sertifikato išdavimą  
Nr. SP-0005-01030/0  
[rašas galioja: Nuo 2017-12-19  
Terminas: Nuo 2017-12-16 iki 2027-12-16

11. Duomenys apie įregistruotas teritorijas, kuriose taikomos specialiosios žemės naudojimo sąlygos: įrašų nėra

12. Registro pastabos ir nuorodos: informacija neteikiama

13. Kita informacija:

Žemės sklypo, kuriame yra statiniai, kadastrinis Nr.: 1101/0030:44  
Archyvinės bylos Nr.: 11/15869

14. Informacija apie duomenų sandoriui tikslinimą: įrašų nėra

Nerandojamas

## Pagrindinio pastato, jo dalių ir priestatų kadastro duomenys

Adresas	Gatvė, Nr.	ULBILU	14
	Kaimas (miestelis)		
	Miestas	ALVTUS	
	Savivaldybė	ALVTUS	

## Pagrindinio pastato ir jo dalių kadastro duomenys

Kadastro duomenys	Kodas	Pagrindinis pastatas	Rūsų (pusrūs)	Pastogės patalpos
Duomenys užfiksuoti	X	20001016	20001016	
Pažymėjimas plane	X	2802p	R	
Paskirtis		SPECIALIOJI	X	X
Pavadinimas	X	KARININKŲ RAMONĖ	X	X
Statybos metai	X	1970	1970	
Rekonstrukcijos metai	X			
Baigtumas %	X	100	100	
Aukštų skaičius	X	2	X	X
Tūris m³	X	7792	628	
Bendras plotas m²	X	1090,31	187,63	
Pamatai		BETOHO	X	X
Sienos		PLYTŲ MŪRAS	BETOHO	
Perdangos		GELŽBETOHO	GELŽBETOHO	
Stogo konstrukcija		SUTAPDINTAS	X	X
Stogo danga		RUDNINĖ DANGA	X	X
Išorės apdaila		—	—	
Pertvaros		PLYTŲ	PLYTŲ	
Grindys		LEHTŲ	BETOHO	
Langai		MEDIHAI	MEDIHAI	
Durys		MEDIHES	MEDIHES	
Vidaus apdaila		TIKKUOTA	TIKKUOTA	
Šildymas		MIESTO		
Vandentiekis		MIESTO		
Kanalizacija		MIESTO		
Dujos		—		
Karštas vanduo		VRA		
Elektra		VRA		
Viryklė		—		

## Viso pastato

Bendras plotas m²	1635,40
Baigtumas %	100
Užstatytas plotas m²	1223
Tūris m³	9164
Stogo plotas m²	1343



Inventorinis Nr.		
Miestas-Rajonas	Kvaralas	Sklypas
ALYTUS		

Pastato raidė 280P<sup>2</sup>

### Pastatų vidaus ploto eksplikacija

U L O T U

g-vė, pr, a, al, skersg. Nr. 14

Data	Aukšto Nr.	Buto Nr.	Kambarių Nr.	Patalpų pavadinimas		Bendrasis plotas	Gyvenama										iš to skaičius plotas		iš to skaičius plotas		iš to skaičius plotas		iš to skaičius plotas		iš to skaičius plotas		iš to skaičius plotas		iš to skaičius plotas		iš to skaičius plotas		iš to skaičius plotas		iš to skaičius plotas		iš to skaičius plotas		iš to skaičius plotas		iš to skaičius plotas		iš to skaičius plotas		iš to skaičius plotas		iš to skaičius plotas		iš to skaičius plotas		iš to skaičius plotas		iš to skaičius plotas		iš to skaičius plotas		iš to skaičius plotas		iš to skaičius plotas		iš to skaičius plotas		iš to skaičius plotas		iš to skaičius plotas		iš to skaičius plotas		iš to skaičius plotas		iš to skaičius plotas		iš to skaičius plotas		iš to skaičius plotas		iš to skaičius plotas		iš to skaičius plotas		iš to skaičius plotas		iš to skaičius plotas		iš to skaičius plotas		iš to skaičius plotas		iš to skaičius plotas		iš to skaičius plotas		iš to skaičius plotas		iš to skaičius plotas		iš to skaičius plotas		iš to skaičius plotas		iš to skaičius plotas		iš to skaičius plotas		iš to skaičius plotas		iš to skaičius plotas		iš to skaičius plotas		iš to skaičius plotas		iš to skaičius plotas		iš to skaičius plotas		iš to skaičius plotas		iš to skaičius plotas		iš to skaičius plotas		iš to skaičius plotas		iš to skaičius plotas		iš to skaičius plotas		iš to skaičius plotas		iš to skaičius plotas		iš to skaičius plotas		iš to skaičius plotas		iš to skaičius plotas		iš to skaičius plotas		iš to skaičius plotas		iš to skaičius plotas		iš to skaičius plotas		iš to skaičius plotas		iš to skaičius plotas		iš to skaičius plotas		iš to skaičius plotas		iš to skaičius plotas		iš to skaičius plotas		iš to skaičius plotas		iš to skaičius plotas		iš to skaičius plotas		iš to skaičius plotas		iš to skaičius plotas		iš to skaičius plotas		iš to skaičius plotas		iš to skaičius plotas		iš to skaičius plotas		iš to skaičius plotas		iš to skaičius plotas		iš to skaičius plotas		iš to skaičius plotas		iš to skaičius plotas		iš to skaičius plotas		iš to skaičius plotas		iš to skaičius plotas		iš to skaičius plotas		iš to skaičius plotas		iš to skaičius plotas		iš to skaičius plotas		iš to skaičius plotas		iš to skaičius plotas		iš to skaičius plotas		iš to skaičius plotas		iš to skaičius plotas		iš to skaičius plotas		iš to skaičius plotas		iš to skaičius plotas		iš to skaičius plotas		iš to skaičius plotas		iš to skaičius plotas		iš to skaičius plotas		iš to skaičius plotas		iš to skaičius plotas		iš to skaičius plotas		iš to skaičius plotas		iš to skaičius plotas		iš to skaičius plotas		iš to skaičius plotas		iš to skaičius plotas		iš to skaičius plotas		iš to skaičius plotas		iš to skaičius plotas		iš to skaičius plotas		iš to skaičius plotas		iš to skaičius plotas		iš to skaičius plotas		iš to skaičius plotas		iš to skaičius plotas		iš to skaičius plotas		iš to skaičius plotas		iš to skaičius plotas		iš to skaičius plotas		iš to skaičius plotas		iš to skaičius plotas		iš to skaičius plotas		iš to skaičius plotas		iš to skaičius plotas		iš to skaičius plotas		iš to skaičius plotas		iš to skaičius plotas		iš to skaičius plotas		iš to skaičius plotas		iš to skaičius plotas		iš to skaičius plotas		iš to skaičius plotas		iš to skaičius plotas		iš to skaičius plotas		iš to skaičius plotas		iš to skaičius plotas		iš to skaičius plotas		iš to skaičius plotas		iš to skaičius plotas		iš to skaičius plotas		iš to skaičius plotas		iš to skaičius plotas		iš to skaičius plotas		iš to skaičius plotas		iš to skaičius plotas		iš to skaičius plotas		iš to skaičius plotas		iš to skaičius plotas		iš to skaičius plotas		iš to skaičius plotas		iš to skaičius plotas		iš to skaičius plotas		iš to skaičius plotas		iš to skaičius plotas		iš to skaičius plotas		iš to skaičius plotas		iš to skaičius plotas		iš to skaičius plotas		iš to skaičius plotas		iš to skaičius plotas		iš to skaičius plotas		iš to skaičius plotas		iš to skaičius plotas		iš to skaičius plotas		iš to skaičius plotas		iš to skaičius plotas		iš to skaičius plotas		iš to skaičius plotas		iš to skaičius plotas		iš to skaičius plotas		iš to skaičius plotas		iš to skaičius plotas		iš to skaičius plotas		iš to skaičius plotas		iš to skaičius plotas		iš to skaičius plotas		iš to skaičius plotas		iš to skaičius plotas		iš to skaičius plotas		iš to skaičius plotas		iš to skaičius plotas		iš to skaičius plotas		iš to skaičius plotas		iš to skaičius plotas		iš to skaičius plotas		iš to skaičius plotas		iš to skaičius plotas		iš to skaičius plotas		iš to skaičius plotas		iš to skaičius plotas		iš to skaičius plotas		iš to skaičius plotas		iš to skaičius plotas		iš to skaičius plotas		iš to skaičius plotas		iš to skaičius plotas		iš to skaičius plotas		iš to skaičius plotas		iš to skaičius plotas		iš to skaičius plotas		iš to skaičius plotas		iš to skaičius plotas		iš to skaičius plotas		iš to skaičius plotas		iš to skaičius plotas		iš to skaičius plotas		iš to skaičius plotas		iš to skaičius plotas		iš to skaičius plotas		iš to skaičius plotas		iš to skaičius plotas		iš to skaičius plotas		iš to skaičius plotas		iš to skaičius plotas		iš to skaičius plotas		iš to skaičius plotas		iš to skaičius plotas		iš to skaičius plotas		iš to skaičius plotas		iš to skaičius plotas		iš to skaičius plotas		iš to skaičius plotas		iš to skaičius plotas		iš to skaičius plotas		iš to skaičius plotas		iš to skaičius plotas		iš to skaičius plotas		iš to skaičius plotas		iš to skaičius plotas		iš to skaičius plotas		iš to skaičius plotas		iš to skaičius plotas		iš to skaičius plotas		iš to skaičius plotas		iš to skaičius plotas		iš to skaičius plotas		iš to skaičius plotas		iš to skaičius plotas		iš to skaičius plotas		iš to skaičius plotas		iš to skaičius plotas		iš to skaičius plotas		iš to skaičius plotas		iš to skaičius plotas		iš to skaičius plotas		iš to skaičius plotas		iš to skaičius plotas		iš to skaičius plotas		iš to skaičius plotas		iš to skaičius plotas		iš to skaičius plotas		iš to skaičius plotas		iš to skaičius plotas		iš to skaičius plotas		iš to skaičius plotas		iš to skaičius plotas		iš to skaičius plotas		iš to skaičius plotas		iš to skaičius plotas		iš to skaičius plotas		iš to skaičius plotas		iš to skaičius plotas		iš to skaičius plotas		iš to skaičius plotas		iš to skaičius plotas		iš to skaičius plotas		iš to skaičius plotas		iš to skaičius plotas		iš to skaičius plotas		iš to skaičius plotas		iš to skaičius plotas		iš to skaičius plotas		iš to skaičius plotas		iš to skaičius plotas		iš to skaičius plotas		iš to skaičius plotas		iš to skaičius plotas		iš to skaičius plotas		iš to skaičius plotas		iš to skaičius plotas		iš to skaičius plotas		iš to skaičius plotas		iš to skaičius plotas		iš to skaičius plotas		iš to skaičius plotas		iš to skaičius plotas		iš to skaičius plotas		iš to skaičius plotas		iš to skaičius plotas		iš to skaičius plotas		iš to skaičius plotas		iš to skaičius plotas		iš to skaičius plotas		iš to skaičius plotas		iš to skaičius plotas		iš to skaičius plotas		iš to skaičius plotas		iš to skaičius plotas		iš to skaičius plotas		iš to skaičius plotas		iš to skaičius plotas		iš to skaičius plotas		iš to skaičius plotas		iš to skaičius plotas		iš to skaičius plotas		iš to skaičius plotas		iš to skaičius plotas		iš to skaičius plotas		iš to skaičius plotas		iš to skaičius plotas		iš to skaičius plotas		iš to skaičius plotas		iš to skaičius plotas		iš to skaičius plotas		iš to skaičius plotas		iš to skaičius plotas		iš to skaičius plotas		iš to skaičius plotas		iš to skaičius plotas		iš to skaičius plotas		iš to skaičius plotas		iš to skaičius plotas		iš to skaičius plotas		iš to skaičius plotas		iš to skaičius plotas		iš to skaičius plotas		iš to skaičius plotas		iš to skaičius plotas		iš to skaičius plotas		iš to skaičius plotas	
------	------------	----------	--------------	---------------------	--	------------------	----------	--	--	--	--	--	--	--	--	--	-----------------------	--	-----------------------	--	-----------------------	--	-----------------------	--	-----------------------	--	-----------------------	--	-----------------------	--	-----------------------	--	-----------------------	--	-----------------------	--	-----------------------	--	-----------------------	--	-----------------------	--	-----------------------	--	-----------------------	--	-----------------------	--	-----------------------	--	-----------------------	--	-----------------------	--	-----------------------	--	-----------------------	--	-----------------------	--	-----------------------	--	-----------------------	--	-----------------------	--	-----------------------	--	-----------------------	--	-----------------------	--	-----------------------	--	-----------------------	--	-----------------------	--	-----------------------	--	-----------------------	--	-----------------------	--	-----------------------	--	-----------------------	--	-----------------------	--	-----------------------	--	-----------------------	--	-----------------------	--	-----------------------	--	-----------------------	--	-----------------------	--	-----------------------	--	-----------------------	--	-----------------------	--	-----------------------	--	-----------------------	--	-----------------------	--	-----------------------	--	-----------------------	--	-----------------------	--	-----------------------	--	-----------------------	--	-----------------------	--	-----------------------	--	-----------------------	--	-----------------------	--	-----------------------	--	-----------------------	--	-----------------------	--	-----------------------	--	-----------------------	--	-----------------------	--	-----------------------	--	-----------------------	--	-----------------------	--	-----------------------	--	-----------------------	--	-----------------------	--	-----------------------	--	-----------------------	--	-----------------------	--	-----------------------	--	-----------------------	--	-----------------------	--	-----------------------	--	-----------------------	--	-----------------------	--	-----------------------	--	-----------------------	--	-----------------------	--	-----------------------	--	-----------------------	--	-----------------------	--	-----------------------	--	-----------------------	--	-----------------------	--	-----------------------	--	-----------------------	--	-----------------------	--	-----------------------	--	-----------------------	--	-----------------------	--	-----------------------	--	-----------------------	--	-----------------------	--	-----------------------	--	-----------------------	--	-----------------------	--	-----------------------	--	-----------------------	--	-----------------------	--	-----------------------	--	-----------------------	--	-----------------------	--	-----------------------	--	-----------------------	--	-----------------------	--	-----------------------	--	-----------------------	--	-----------------------	--	-----------------------	--	-----------------------	--	-----------------------	--	-----------------------	--	-----------------------	--	-----------------------	--	-----------------------	--	-----------------------	--	-----------------------	--	-----------------------	--	-----------------------	--	-----------------------	--	-----------------------	--	-----------------------	--	-----------------------	--	-----------------------	--	-----------------------	--	-----------------------	--	-----------------------	--	-----------------------	--	-----------------------	--	-----------------------	--	-----------------------	--	-----------------------	--	-----------------------	--	-----------------------	--	-----------------------	--	-----------------------	--	-----------------------	--	-----------------------	--	-----------------------	--	-----------------------	--	-----------------------	--	-----------------------	--	-----------------------	--	-----------------------	--	-----------------------	--	-----------------------	--	-----------------------	--	-----------------------	--	-----------------------	--	-----------------------	--	-----------------------	--	-----------------------	--	-----------------------	--	-----------------------	--	-----------------------	--	-----------------------	--	-----------------------	--	-----------------------	--	-----------------------	--	-----------------------	--	-----------------------	--	-----------------------	--	-----------------------	--	-----------------------	--	-----------------------	--	-----------------------	--	-----------------------	--	-----------------------	--	-----------------------	--	-----------------------	--	-----------------------	--	-----------------------	--	-----------------------	--	-----------------------	--	-----------------------	--	-----------------------	--	-----------------------	--	-----------------------	--	-----------------------	--	-----------------------	--	-----------------------	--	-----------------------	--	-----------------------	--	-----------------------	--	-----------------------	--	-----------------------	--	-----------------------	--	-----------------------	--	-----------------------	--	-----------------------	--	-----------------------	--	-----------------------	--	-----------------------	--	-----------------------	--	-----------------------	--	-----------------------	--	-----------------------	--	-----------------------	--	-----------------------	--	-----------------------	--	-----------------------	--	-----------------------	--	-----------------------	--	-----------------------	--	-----------------------	--	-----------------------	--	-----------------------	--	-----------------------	--	-----------------------	--	-----------------------	--	-----------------------	--	-----------------------	--	-----------------------	--	-----------------------	--	-----------------------	--	-----------------------	--	-----------------------	--	-----------------------	--	-----------------------	--	-----------------------	--	-----------------------	--	-----------------------	--	-----------------------	--	-----------------------	--	-----------------------	--	-----------------------	--	-----------------------	--	-----------------------	--	-----------------------	--	-----------------------	--	-----------------------	--	-----------------------	--	-----------------------	--	-----------------------	--	-----------------------	--	-----------------------	--	-----------------------	--	-----------------------	--	-----------------------	--	-----------------------	--	-----------------------	--	-----------------------	--	-----------------------	--	-----------------------	--	-----------------------	--	-----------------------	--	-----------------------	--	-----------------------	--	-----------------------	--	-----------------------	--	-----------------------	--	-----------------------	--	-----------------------	--	-----------------------	--	-----------------------	--	-----------------------	--	-----------------------	--	-----------------------	--	-----------------------	--	-----------------------	--	-----------------------	--	-----------------------	--	-----------------------	--	-----------------------	--	-----------------------	--	-----------------------	--	-----------------------	--	-----------------------	--	-----------------------	--	-----------------------	--	-----------------------	--	-----------------------	--	-----------------------	--	-----------------------	--	-----------------------	--	-----------------------	--	-----------------------	--	-----------------------	--	-----------------------	--	-----------------------	--	-----------------------	--	-----------------------	--	-----------------------	--	-----------------------	--	-----------------------	--	-----------------------	--	-----------------------	--	-----------------------	--	-----------------------	--	-----------------------	--	-----------------------	--	-----------------------	--	-----------------------	--	-----------------------	--	-----------------------	--	-----------------------	--	-----------------------	--	-----------------------	--	-----------------------	--	-----------------------	--	-----------------------	--	-----------------------	--	-----------------------	--	-----------------------	--	-----------------------	--	-----------------------	--	-----------------------	--	-----------------------	--	-----------------------	--	-----------------------	--	-----------------------	--	-----------------------	--	-----------------------	--	-----------------------	--	-----------------------	--	-----------------------	--	-----------------------	--	-----------------------	--	-----------------------	--	-----------------------	--	-----------------------	--	-----------------------	--	-----------------------	--	-----------------------	--	-----------------------	--	-----------------------	--	-----------------------	--	-----------------------	--	-----------------------	--	-----------------------	--	-----------------------	--	-----------------------	--

ULONČ g-vė, pr. a, al, skersg. Nr. 14

Inventoris Nr.		
Miestas - Rajonas	Kvaralas	Sklypas
ALYTAUS		

Pastato raidė 280<sup>2</sup>P

### Pastatų vidaus ploto eksplikacija

U L O N U

g-vė, pr., a., al., skersg. Nr. 14

Data	Aukšto Nr.	Buto Nr.	Kambarių Nr.	Patalpų pavadinimas		Bendrasis plotas	Gyvenama						iš to skaičius		iš to skaičius		iš to skaičius		iš to skaičius		5-102/14/14A
				patalpų paskirtis	kam naudojamą		gyvenamųjų kambarių plotas	naudin-gas negy-venamasis plotas	iš to skaičius	tam-būrių, technin-k. pat. plotas	verslo		pagrind. plotas	pagalb. plotas	pagrind. plotas	pagalb. plotas	pagrind. plotas	pagalb. plotas			
											pagrind. plotas	pagalb. plotas									
9903.15.	2	1	1	RŪSIS	KORIDOR.	13.26															
			2		VK	2.51															
			3		VK	43.38															
			4		VK	25.43															
			5		VK	27.13															
			6		VK	16.11															
			7		VK	7.69															
			8		EL. SKYD.	17.23															
			9		SANT.	17.97															
			10		SANT.	16.92															
VISO						187.63															
	1	1	1	KARININKŲ PAMONĖ	KORID.	1.42															
			2		KORID.	6.24															
			3		KABINETAS	8.10															
			4		KORIDOR.	3.96															

ULOTU g-vė, pr., a., al., skersg. Nr. 14



Data	Aukšto Nr.	Buto Nr.	Kambarių Nr.	Patalpų pavadinimas		Bendras plotas	Gyvenama						iš to skaičius		iš to skaičius		iš to skaičius		iš to skaičius		iš to skaičius		K-AP-1114
				patalpų paskirtis	kam naudojamą		gyvena- mių kambarių plotas	naudin- gas negy- venamasis plotas	tambūrų, negyven- technik. rūšiai ir pat. pusrū- siai	pagrind. plotas	pagalb. plotas	verslo	pagrind. plotas	pagalb. plotas	pagrind. plotas	pagalb. plotas	pagrind. plotas	pagalb. plotas	pagrind. plotas	pagalb. plotas	pagrind. plotas	pagalb. plotas	
99.03.15.	1	1	5	KABININĖS RAHOVĖ	UK	7.10																	9.10
			6		SAND.	4.30																	4.30
			7		KAB.	34.06																	34.06
			8		PRASUSYKLA	10.04																	10.04
			9		WC	1.63																	1.63
			10		PRASUSYKLA	1.90																	1.90
			11		KAB.	13.10																	13.10
			12		SALĖ	449.97																	449.97
			13		SAND.	3.78																	3.78
			14		KORID.	6.19																	6.19
			15		SAND.	19.77																	19.77
			16		SAND.	19.99																	19.99
			17		MEGAHAUSIS	206.98																	206.98
			18		SAND.	44.65																	44.65
			19		KORID.	1.57																	1.57
			20		EL. SKYD.	6.15																	6.15
			21		BIBLIOTEKA	101.07																	101.07

99.03.15.

1999 m. 03 mėn. 15 d. Sudarė: Tiltirino:

Sudarė

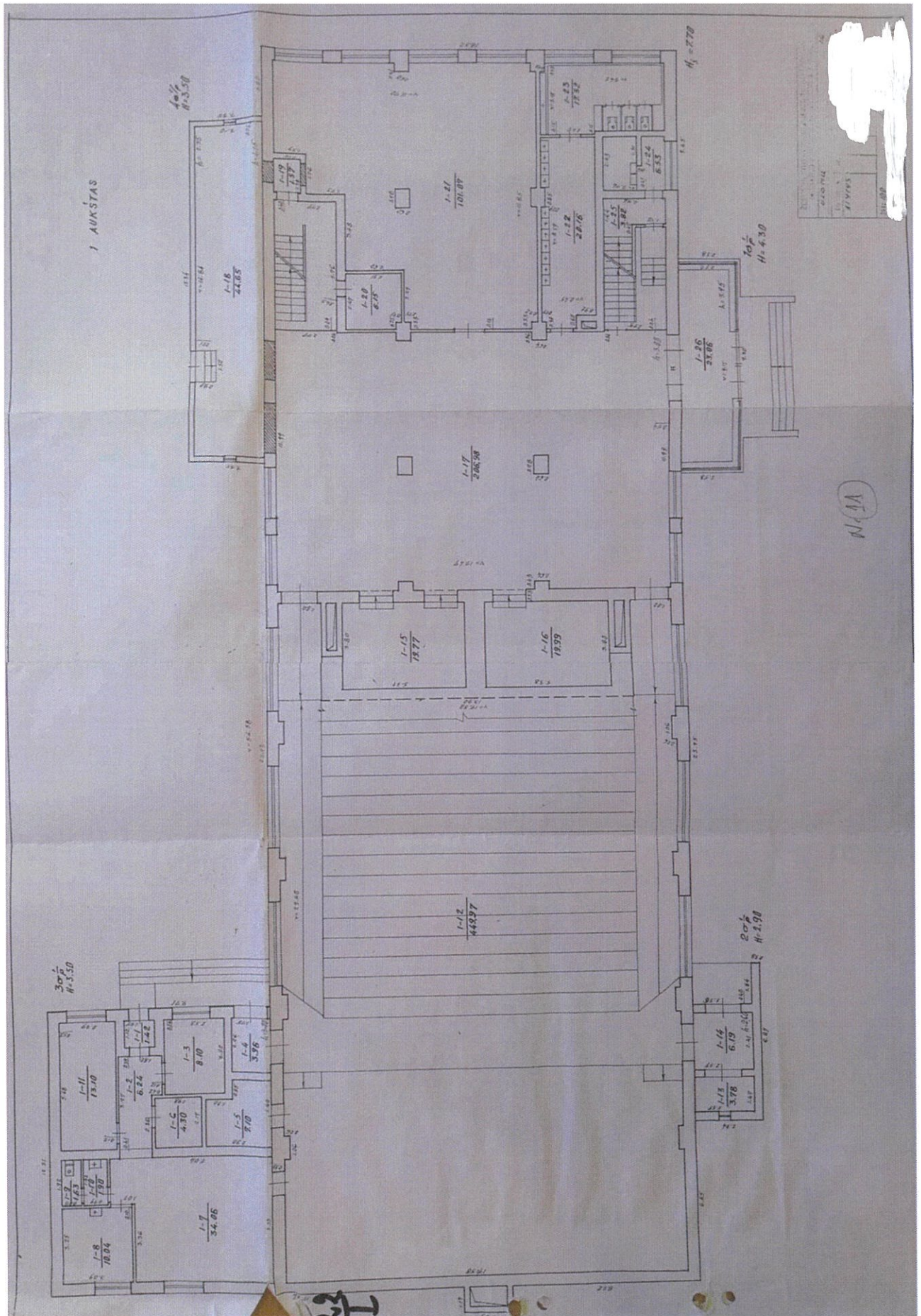


[illegible]

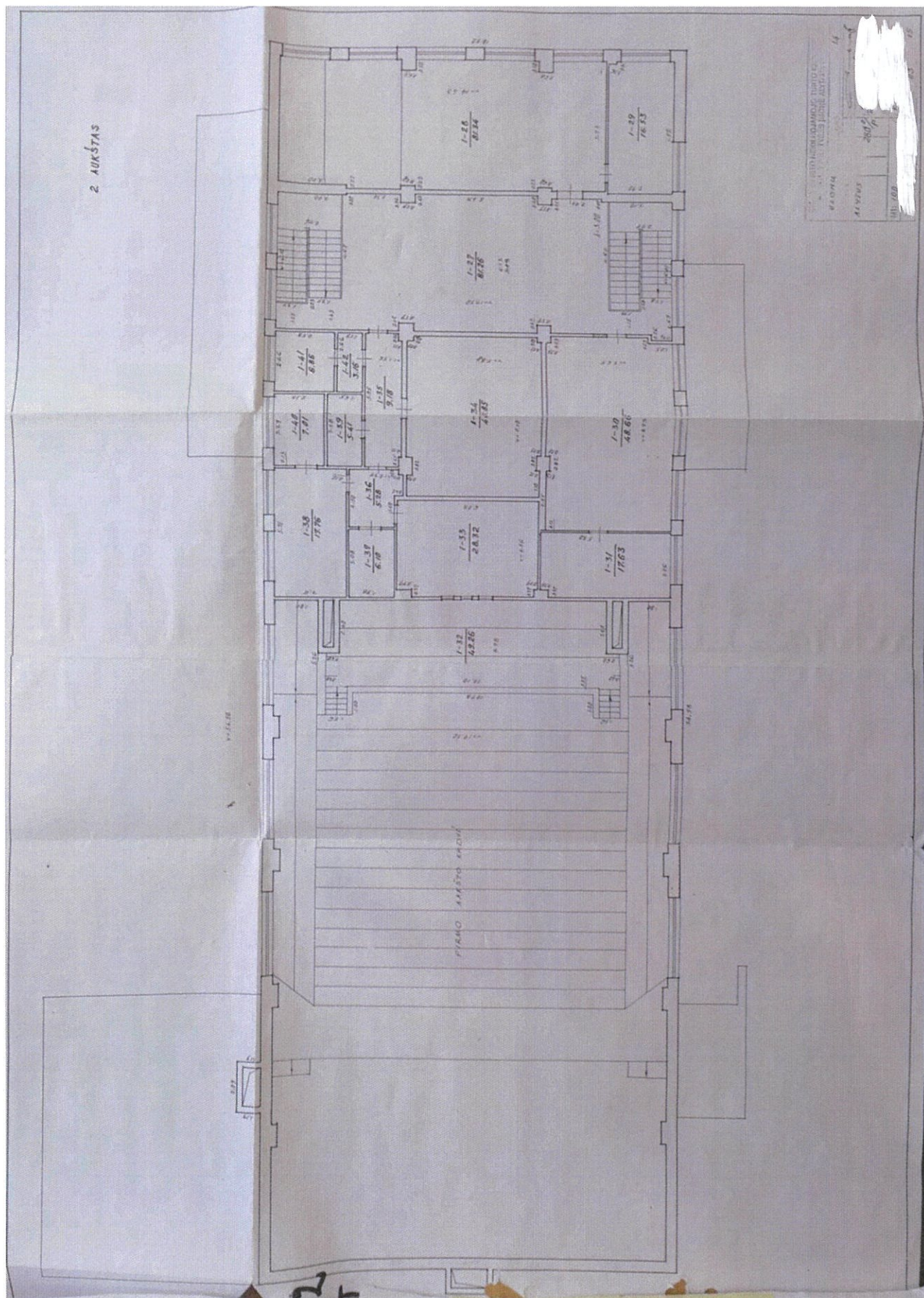
1999 m. 03 men. 15 d Sudarė. Tiktino: 8



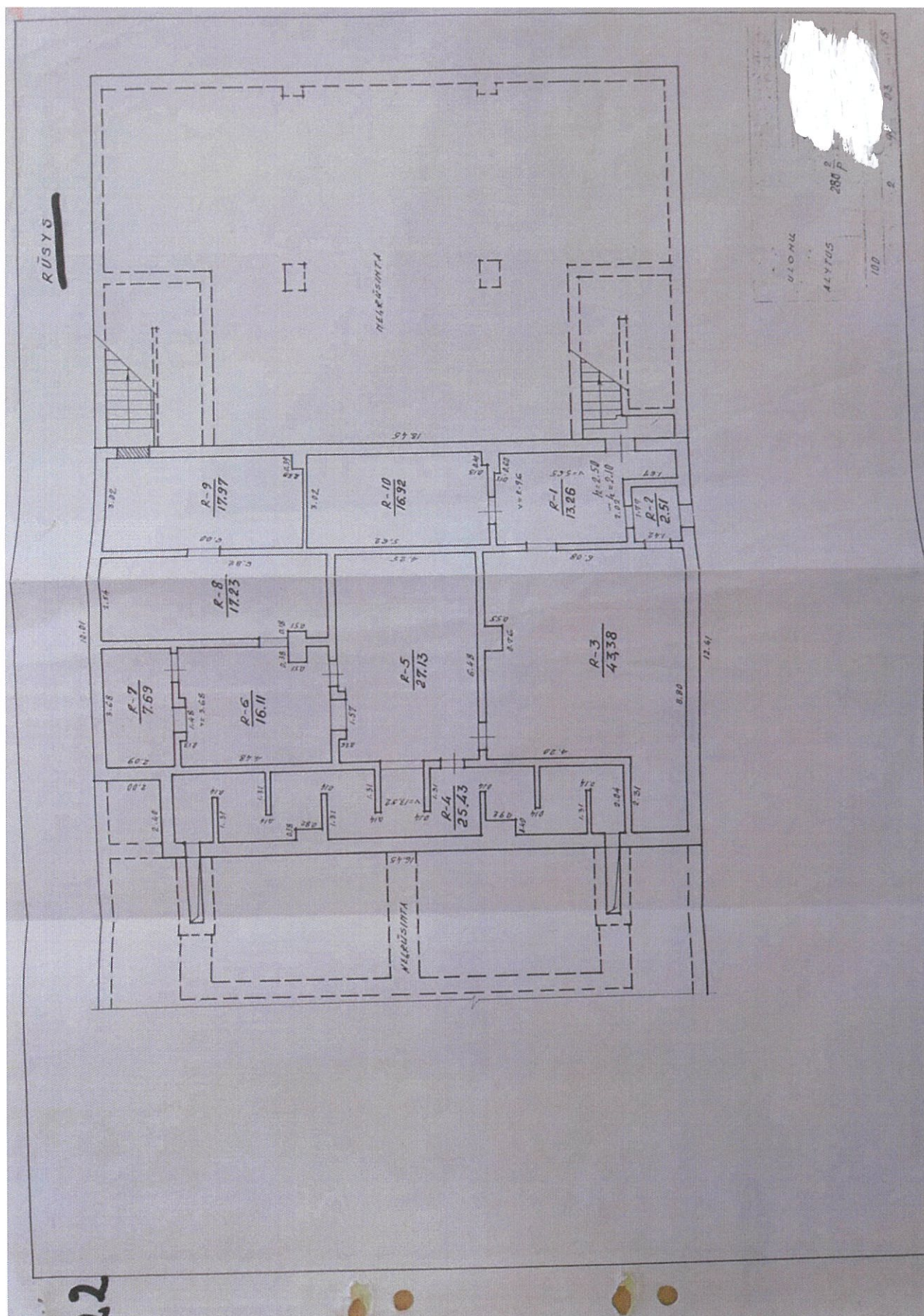






















VTIPS SPRENDIMO DERINIMO PAŽYMA IR VNT DUOMENŲ ATASKAITA

Data: 2023-11-16 Nr. *SDP-10*

Dėl Lietuvos kariuomenė, BĮ priklausančio (-ių) NT objekto (-ų) ir/ar jo (-ų) dalies (-ių) nurašymo nuo 2023-11-16. Žemiau pateikiamas nurašomų NT objektų ir/ar jų dalių sąrašas:

Objekto tipas	Pavadinimas	Unikalus Nr.	Plotas, kv.m.	NT dalis	Paskirtis	Adresas	Pastabos
Negyvenamas pastatas	1 635,1 m <sup>2</sup> Karininkų ramovė su rūsiu	1191-7000-2147	1 635,10		Specialioji	Ulonų g. 14, Alytus, Alytaus m. sav.	

Institucijos praneša, kad pastabų neturi ir sutinka, kad nurodytas turtas būtų nurašytas:

Institucija
Lietuvos Respublikos krašto apsaugos ministerija, BĮ

Institucijos, kurios turi pastabų ir sutinka, kad nurodytas turtas būtų nurašytas:

Institucija	Institucijos pastaba	Į pastabą atsižvelgta	Turto valdytojo komentaras
Valstybės įmonė Turto bankas, VĮ	Atkreipiamė dėmesį, kad pabaigus Turto nurašymo procesą BŪTINA VTIPS inicijuoti Turto likvidavimo procesą, kad objektai iš sistemos būtų „pašalinti“.		

VNT DUOMENŲ ATASKAITA

Data: 2023-11-16

Registro numeris

60/82646

Unikalus numeris

1191-7000-2147

Objekto pavadinimas

1 635,1 m<sup>2</sup> Karininkų ramovė su rūsiu

Pastabos

Objekto paskirtis

Specialioji

Adresas

Ulonų g. 14, Alytus, Alytaus m. sav.

Savininkas	Patikėtinis	Naudotojas	Naudojimo pagrindas	Naudotojas galioja iki	Valdomas plotas	Vald. dalys	Naudoj. plotas	Naudoj. dalys
LIETUVOS RESPUBLIKA	Lietuvos kariuomenė	Lietuvos kariuomenė	Patikėjimo teisė		1 635,10		1 635,10	